I. BEVEZETŐ TÉRKÉPEK

I. INTRODUCTORY MAPS

SZERKESZTŐ:
EDITOR:

PAPP-VÁRY ÁRPÁD

A térképeket a Földmérési és Távérzékelési Intézet, a Kartográfiai Vállalat, a Központi Statisztikai Hivatal, a Külügyminisztérium Magyar Külügyi Intézet, a Magyar Izraeliták Országos Képviselete, a Magyarok Világszövetsége, a Magyarországi Evangélikus Egyház—Országos Egyházi Iroda, a Magyarországi Református Egyház—Zsinati Iroda, a Magyarországi Szabadegyházak Tanácsa, a Magyarországi Unitárius Egyház—Püspökség, a Magyar Néphadsereg Tóth Ágoston Térképészeti Intézet, a Magyar Ortodox Adminisztratúra és az Országos Katolikus Gyűjteményi Központ adataiból és térképei alapján, valamint saját kutatások eredményeként szerkesztették és összeállították:

The maps were edited or compiled from the data and maps of the Institute of Geodesy, Cartography and Remote Sensing, the CARTOGRAPHIA Hungarian Company for Surveying and Mapping, the Hungarian Central Statistical Office, the Hungarian Institute of International Relations of the Ministry of Foreign Affairs, the Central Board of Hungarian Jews, the World Federation of Hungarians, the Lutheran Church in Hungary—National Church Office, the Reformed Church in Hungary—Synodical Office, the Council of Free Churches in Hungary, the Unitarian Church in Hungary—Bishopric, the Tóth Ágoston Cartographic Institute of the Hungarian People's Army, the Hungarian Orthodox Administration and the National Centre of Catholic Collections and the results of own research by

Oldalszám Page N°		Betűjelzés Index	Cím	Title	Szerző / Szerkesztő Author / Editor
2–3			DIPLOMÁCIAI KAPCSOLATOK – MAGYARORSZÁG ELHELYEZKEDÉSE A FÖLDÖN – BUDAPEST MELLETTLAKÓ PONTJA – BUDAPEST ELLENLAKÓ PONTJA – BUDAPEST ELLENLÁBAS PONTJA	DIPLOMATIC RELATIONS – GEOGRAPHICAL POSITION OF HUNGARY – BUDAPEST: "NEXT LIVING" POINT – BUDAPEST: "COUNTER LIVING" POINT – BUDAPEST: ANTIPODE	PAPP-VÁRY Árpád, SURÁNYI András, SZILÁDI József, TOLNAY László
4			MAGYAROK A VILÁGBAN	HUNGARIANS IN THE WORLD	PAPP-VÁRY Árpád, SEBŐK László
5			MAGYARORSZÁG NEMZETKÖZI ÖSSZE-HASONLÍTÁSBAN, 1984	HUNGARY– SOME INTERNATIONAL COMPARISONS, 1984	
6–7			MAGYARORSZÁG ÉS SZOMSZÉDSÁGA	HUNGARY AND ITS NEIGHBOURHOOD	
8		A–F	ŰRFELVÉTEL RÉSZLETEK	SATELLITE IMAGE DETAILS	
9		A–F	AZ ŰRFELVÉTELEKEN BEMUTATOTT TERÜLETEK TÉRKÉPEI	MAPS OF AREAS SHOWN ON THE SATELLITE IMAGES	CSATÓ Éva
10–11			DOMBORZAT ÉS VÍZRAJZ	RELIEF AND HYDROGRAPHY	
12			KÖZIGAZGATÁS, 1938. I. 1.	ADMINISTRATIVE DIVISIONS, 01. 01. 1938	ORLICSEK József
13			KÖZIGAZGATÁS, 1950. XII. 31.	ADMINISTRATIVE DIVISIONS, 31. 12. 1950	
14			KÖZIGAZGATÁS, 1980. I. 1.	ADMINISTRATIVE DIVISIONS, 01. 01. 1980	
15			KÖZIGAZGATÁS, 1984. I. 1.	ADMINISTRATIVE DIVISIONS, 01. 01. 1984	
16		A	EGYHÁZI IGAZGATÁS, 1984 – KATOLIKUS EGYHÁZ	CHURCH ADMINISTRATION, 1984 – CATHOLIC CHURCH	PAPP-VÁRY Árpád, SEBŐK László
		B	– PROTESTÁNS EGYHÁZAK	– PROTESTANT CHURCHES	
		C	– IZRAELITA EGYHÁZ – ORTODOX EGYHÁZ	– HEBREW CONGREGATIONS – EASTERN ORTHODOX CHURCHES	
		D	– KISEGYHÁZAK	– FREE CHURCHES	

DIPLOMÁCIAI KAPCSOLATOK
DIPLOMATIC RELATIONS
1986. XII. 31.

SZÁMMAL JELÖLT ORSZÁGOK ÉS KÜLBIRTOKOK
COUNTRIES AND POSSESSIONS INDICATED BY NUMBERS

1 Amerikai Virgin-szk.
2 Anguilla (NBr.)
3 Arab Emirátusok
4 Bahrein
5 Bhután
6 Brit Virgin-szk.
7 Burundi
8 Ciprus
9 Gambia
10 Holland Antillák
11 Izrael
12 Jordánia
13 Kajmán-szk. (NBr.)
14 Lesotho
15 Libanon
16 Malawi
17 Montserrat (NBr.)
18 Ruanda
19 Szváziföld
20 Turks- és Caicos-szk. (NBr.)



A diplomáciai kapcsolatfelvétel ideje
Date of establishment of diplomatic relations

- 1945–1950
- 1951–1960
- 1961–1970
- 1971–1980
- 1981–
- Diplomáciai kapcsolat nincs / No diplomatic relations

Ferde tengelyű Hammer-vetület 1 : 70 000 000

- Nagykövetség / Embassy
- más hon nnan akkreditált nagykövettel / country of extended Hungarian ambassadorial accreditation
- ideiglenes ügyvivővel / embassy headed by temporary charge d'affaires
- ahová nagykövet akkreditálása folyamatban van / accreditation of ambassador underway
- ahol akkreditált nagykövet még nincs / ambassador yet to be accredited
- ENSZ-misszió / UN mission
- UNESCO-misszió / UNESCO mission
- Nemzetközi szervezetek mellett működő misszió / Representative mission at international organizations
- Főkonzulátus / Consulate general
- Konzulátus / Consulate

MAGYARORSZÁG ELHELYEZKEDÉSE A FÖLDÖN
GEOGRAPHICAL POSITION OF HUNGARY

1 : 145 000 000

BUDAPEST MELLETTLAKÓ PONTJA
BUDAPEST: „NEXT-LIVING" POINT
(180° OPPOSED LONGITUDE AND IDENTICAL LATITUDE)

1 : 25 000 000

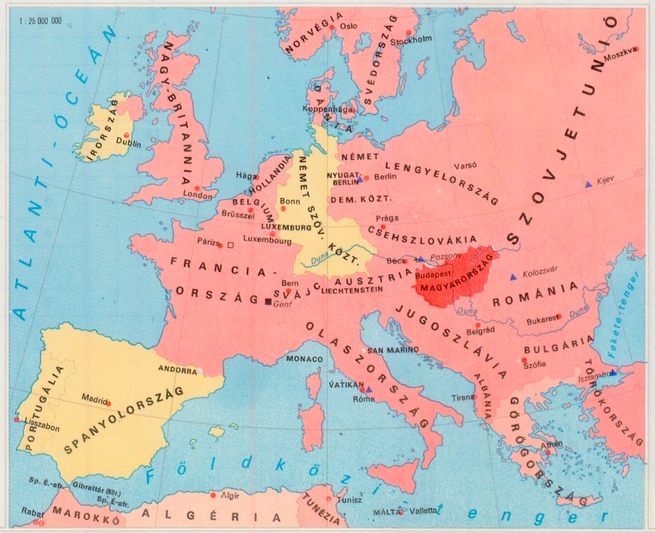

BUDAPEST ELLENLAKÓ PONTJA
BUDAPEST: „COUNTER-LIVING" POINT (IDENTICAL LATITUDE SOUTH AND SAME LONGITUDE)

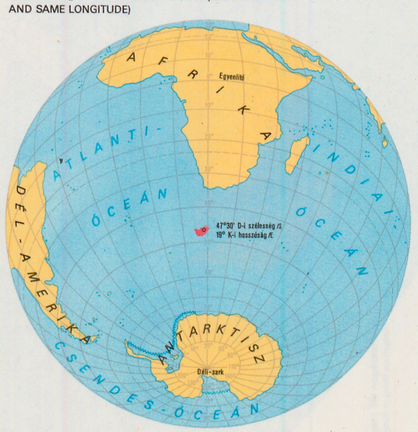

BUDAPEST ELLENLÁBAS PONTJA
BUDAPEST: ANTIPODE

MAGYAROK A VILÁGBAN

HUNGARIANS IN THE WORLD

A magyarok %-os aránya az ország népességében
Hungarians as a percentage of each country's population

0,01–0,10
0,11–0,50
0,51–1,00
2,10
4,70
8,80

Település magyar könyvkiadóval
Settlement with Hungarian publishing house

1 mm² = 1 kiadó
1 publishing house

KANADA

SZOVJETUNIÓ

SVÉDO.

AMERIKAI EGYESÜLT ÁLLAMOK

AMERIKAI

EGYESÜLT ÁLLAMOK

Toronto
Montréal
Oshawa
St. Louis Park
Niagara Falls
Lorain
Cleveland
New York
New Jersey
Washington
Los Angeles
Riverside

AM. EGY. ÁLL.

Cleveland
Árpád Könyvkiadó
Katolikus Magyarok Vasárnapja
Kossuth Publishing Co.
Magyar Tankönyvkiadó Egylet
Szív Kiadóhivatal
Szózat Könyvkiadó
Turul Könyvkiadó
Lorain
Kálmán and Julianna C. Tóth
Los Angeles
Hungarian Center
New Jersey
Pannonia Press
New York
Pro Arte
Cosmos Publishing House
Fodor Co. útikönyvkiadó
Hungarian Literature Inc.
The J. Kiss Memorial Publishing Co.
Kossuth Foundation
H. Roth and Son Importers
Zip Publishing House
Niagara Falls
Patria Könyvkiadó
Riverside (Kalifornia)
Világvárosi Regények vezérképviselete
St. Louis Park (Minnesota)
Pannonia Könyvkiadó
Washington
Hungarian Almanach szerkesztősége
Occidental Press Kiadóvállalat

KANADA
Montréal
Kelényi (a Kárpát Kiadó egyik képviselete)
Oshawa
Magyar Római Katolikus Szt. László Egyesület
Toronto
Allegro Zeneműkiadó
Canadien Hungarian Publishing Association
Dante Könyvkiadó
Duna Könyvkiadó
Forum Books
Kárpát Könyvkiadó képviselete
Magyar Hélikon Társaság
Magyar Kultura
Magyar Missziós Szolgálat
Orpheus
Patria Publishing Co.
Studium Kiadó
Veller Publishing Co.

IZRAEL
Haifa

IZRAEL
Haifa
Carmel Könyvkiadó

ATLANTI-ÓCEÁN

CSENDES-ÓCEÁN

INDIAI-ÓCEÁN

Caracas
VENEZUELA

PERU

BRAZÍLIA

São Paulo

URUGUAY
Montevideo

ARGENTÍNA
Buenos Aires

ARGENTÍNA
Buenos Aires
Dr. E. Hegedüs R. Freyre
Imprenta Danubio
Kárpát Könyvkiadó
A. Kiss de Bálint
Publicidad Turul
Dr. J. Thesz Julian Alvarez
Transylvania

BRAZÍLIA
São Paulo
Bródy A. Editore Orintador
Linotipadora Grafica Ltd.
Magyar Könyvbarátok (a Kárpát Kiadó egyik képviselete)
Vadnai Kiadó

URUGUAY
Montevideo
Libreria Szücs

VENEZUELA
Caracas
Liberia Cultura International
L. Tarcsay Calle Inglesia Edit.

AUSZTRÁLIA

Sydney

AUSZTRÁLIA
Sydney
Hungarian Publishing Co.
Pannonia Publishing Co.
Világvárosi Regények vezérképviselete

ÚJ-ZÉLAND

A magyarság létszáma a világon
All Hungarians living on Earth

kb. 16 710 000 fő
about 16, 710, 000 persons

Az országhatáron kívül élő magyarság
kb. 6 070 000 fő
Hungarians living outside Hungary
about 6, 070, 000 persons

1 mm³ = 1000 fő/persons

Magyarországon élő magyarság
Hungarians living in Hungary

10 640 000 fő
10, 640, 000 persons

1 mm³ = 1000 fő/persons

1 : 95 000 000

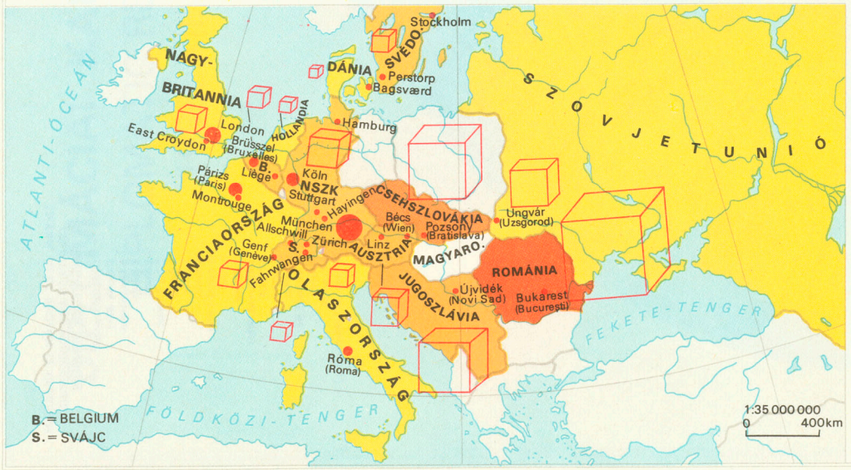

AUSZTRIA
Bécs (Wien)
Frick Kiadóvállalat
Linz
M. Kiss

BELGIUM
Brüsszel (Bruxelles)
Magyar Ház Kiadóvállalat
Nagy Imre Intézet
Liège
Mme Tolnay

CSEHSZLOVÁKIA
Pozsony (Bratislava)
Madách

DÁNIA
Bagsværd
Hunnia Books and music
Langemosevej

FRANCIAORSZÁG
Montrouge
Magyar Műhely
Párizs (Paris)
Ahogy lehet
Amerikai Magyar Kiadó
Ferenczi A.
Kelényi (a Kárpát Kiadó képviselete)
Nágel Lajos Könyvkiadó

JUGOSZLÁVIA
Újvidék (Novi Sad)
Forum

NAGY-BRITANNIA
East Croydon
Harsona Publishers
London
Aurora Könyvkiadó
Big-Ben Publishing Co.
The Danubia Book Co.
Elek Pál Könyvkiadó
Hidfő Kiadóvállalat
Otthon Könyvkiadó
Prager Könyvkiadó
Dr. A. Váradi
Világvárosi Regények angol vezérképviselete

NÉMET SZÖVETSÉGI KÖZT.
Hamburg
Tóth Könyvkiadó
Hayingen
Magyar Baptista Irodalmi Kiadó
Köln
Amerikai Magyar Kiadó
Pásztortűz
Régi Budapest
München
Aurora Verlag
Danubia Druckerei
Donau Druckerei
Druckerei Logos
Etana Könyvkiadó
E. G. Lovas
Greif Druck und Verlag
2 Hinter dem Eisernen
Hunnia Irodalmi Kiadó
Karpathia Druckerei und Verlag
Magyar Kiadó
Nemzetőr
Régi Budapest Irodalmi Kiadó
Der Ungarndeutscher
Stuttgart
Dr. G. Milotay Brahlesgasse

OLASZORSZÁG
Róma (Roma)
Anonymus Könyvkiadó
A. Lazar

ROMÁNIA
Bukarest (Bucureşti)
Kriterion

SVÁJC
Allschwill
Szerday Sándor Könyvkiadó
Fahrwangen
Duna Könyvkiadó Vállalat
Genf (Genève)
Cerole d'amis de la literature Hongroise
Zürich
Duna Könyvkiadó

SVÉDORSZÁG
Perstorp
Svédországi Magyar Könyvkiadó
Stockholm
Magyar Könyvkiadó

SZOVJETUNIÓ
Ungvár (Uzsgorod)
Kárpátia

MAGYARORSZÁG NEMZETKÖZI ÖSSZEHASONLÍTÁSBAN, 1984

HUNGARY–SOME INTERNATIONAL COMPARISONS, 1984

	MAGYARORSZÁG HUNGARY	AUSZTRIA AUSTRIA	BULGÁRIA BULGARIA	CSEHSZLOVÁKIA CZECHOSLOVÁKIA	HOLLANDIA NETHERLANDS	JAPÁN JAPAN	NÉMET SZÖV. KÖZT. F. R. OF GERMANY	PORTUGÁLIA PORTUGAL	SZOVJETUNIÓ SOVIETUNION	USA USA
TERÜLET, NÉPSŰRŰSÉG AREA, POPULATION DENSITY Ezer km² A thousand km² Lakos/km² Inhabitants / km²	93 115	84 90	111 81	128 121	41 353	378 318	249 246	92 110	22 402 12	9373 25
NÉPESSÉG, TERMÉSZETES SZAPORODÁS POPULATION, NATURAL INCREASE Millió lakos Million inhabitants Az évi átlagos népszaporulat, 1980–84 Average increase between 1980–84 Városi lakosság aránya Proportion of urban population	10,7 −1,1‰	7,6 +0,1‰	9,0 +2,9‰	15,5 +2,4‰	14,4 +4,8‰	120,0 +6,8‰	61,2 −1,5‰	10,2 +6,6‰	275,0 +8,8‰	236,7 +9,7‰
AKTÍV KERESŐK ARÁNYA ÉS MEGOSZLÁSA PROPORTION AND DISTRIBUTION OF ACTIVE EARNERS Inaktív népesség Inactive population Ipar és építőipar Industry and construction Mező- és erdőgazdaság Agriculture and forestry Egyéb Others	46,3%	44,5%	53,6%	49,5%	40,3%	49,4%	44,7%	42,7%	47,2%	48,7%
NEMZETI JÖVEDELEM ÉS TÁRSADALMI TERMÉK NET MATERIAL PRODUCT AND GROSS DOMESTIC PRODUCT Források / Sources: Ipar/Industry; Mezőg./Agriculture; Szolg./Service; Egyéb/Others Felhasználás / Expenditure: Magánfogyasztás / Private consumption; Egyéb fogyasztás / Other consumption; Beruházás / Investments; Egyéb felhalmozás / Other stocking A NJ és a TT évi átlagos növekedése, 1980–84 Average annual growth between 1980–84	NJ NMP +2,0 % TT GDP +2,3 %	TT GDP +1,3 %	NJ NMP +4,2 % TT GDP	NJ NMP +1,4 %	TT GDP +0,1 %	TT GDP +3,7 %	TT GDP +0,8 %	TT GDP +1,1 %	NJ NMP +3,7 %	TT GDP +2,6 %
IPAR INDUSTRY Foglalkoztatottak megoszlása Distribution of those gainfully employed Egyéb/Others; Élelmiszeripar / Food industry; Könnyűipar / Light industry; Kohászat/Metallurgy; Gépipar/Engeneering; Építőanyagipar / Building materials industry; Vegyipar/Chemical industry Az ipari termelés évi átlagos növekedése, 1980–84 Average annual growth of industrial production between 1980–84	+2,5%	+1,0%	+4,5%	+2,5%	+0,2%	+3,9%	−0,6%	+1,6%	+3,6%	+2,9%
ENERGIA- ÉS MŰANYAGFELHASZNÁLÁS ENERGY AND PLASTICS CONSUMPTION Kg/fő Kg/capita (Szénegyenértékben) (In coal equivalent)	3790 40	4007 79	5523 48	6197 67	5854 34	3800 66	5564 110	1307 Nincs adat No data	5977 14	9577 83
MEZŐGAZDASÁG AGRICULTURE Az összes földterület megoszlása: Distribution of the total land area Egyéb/Others; Erdő/Wood; Öntözött szántó / Irrigated arable; Egyéb szántó / Other arable; Legelő/Pasture; Mezőg. terület / Agricultural area A mezőgazdasági termelés évi átlagos növekedése, 1980–84 Average annual growth of agricultural production between 1980–84	+2,3%	+1,4%	+2,6%	+2,6%	+4,6%	+2,9%	+2,9%	−0,8%	+2,6%	+1,8%
TRAKTORÁLLOMÁNY ÉS MŰTRÁGYAFELHASZNÁLÁS TRACTORS IN USE AND FERTILIZER CONSUMPTION Traktor/1000 ha szántó Tractors/1000 hectares of arable land Kg hatóanyag/ha mg-i terület Kg active substance/one hectare of agricultural land	10 288	215 256	14 232	26 340	786 217	336 345	199 427	23 66	12 103	24 103
VASÚT- ÉS KÖZÚTHÁLÓZAT RAILWAYS AND PUBLIC ROADS Km/1000 km² Ebből: villamosított Of these: electrified Ebből: autópálya Of these: motorway	84 319	76 136	39 300	103 585	70 1318	71 1426	112 1074	39 205	6 69	27 553
TELEVÍZIÓ ÉS TELEFON TELEVISIONS AND TELEPHONES Előfizető/100 lakos Subscribers /100 inhabitants Távbeszélőállomás/ 100 lakos Telephone-exchanges /100 inhabitants	27,1 13,4	31,1 47,6	27,6 20,2	40,7 22,6	31,4 59,2	25,3 53,3	36,0 61,7	15,1 17,6	28,9 10,7	79,0 76,0
SZEMÉLYGÉPKOCSI-ÁLLOMÁNY, NAPILAPOK PASSENGER CARS IN USE, DAILY PAPERS Darab/100 lakos Number/100 inhabitants Példányszám/100 lakos Copies/100 inhabitants	12,6 25,4	32,7 36.5	10,9 25,5	17,1 29,8	33,2 31,0	22,6 56,2	41,2 35,0	15,7 4,9	3,9 42,2	54,0 26,8
KÜLKERESKEDELEM EXTERNAL TRADE Export Import Kivitel a behozatal %-ában / Export as a percentage of import 1 Élelmiszerek/Foods 2 Nyersanyagok/Raw materials 3 Tüzelőanyagok/Fuels 4 Gépek/Engeneering 5 Vegyianyagok/Chemicals 6 Egyéb/Others	E 106	E 80	E 101	E 101	E 106	E 125	E 112	E 66	E 114	E 64
IDEGENFORGALOM INTERNATIONAL TOURISM Szállodai férőhelyek /1000 lakos Hotel accommodation capacity /1000 inhabitants	4	87	12	6	7	1	18	10	Nincs adat No data	86
OKTATÁS EDUCATION Felsőfokú intézmények hallgatói a 20–25 éves népesség %-ában Students in higher education as a percentage of the 20–25 age group	14,7%	24,7%	15,8%	16,4%	31,0%	30,5%	29,6%	15,7%	21,2%	56,4%
EGÉSZSÉGÜGY HEALTH Kórházi ágy/1000 lakos Hospital beds /1000 inhabitants	8,8	11,2	9,2	10,1	12,5	11,6	11,5	6,1	12,8	5,8
ÉLELMISZERFOGYASZTÁS FOOD CONSUMPTION Kg/fő Kg/capita *liter/fő litre/capita Hús / Meat; Cereáliák / Cereals; Cukor / Sugar	75 110 34	86 70 36	71 149 35	84 109 37	75 66 33	36 111 21	97 74 34	57 139 27	56 135 44	112 82 33
Zöldség / Vegetables; Gyümölcs / Fruit; Alkohol* / Alcohol	77 71 11,7	90 110 10,0	132 88 8,7	73 57 9,5	86 142 8,6	126 41 5,7	68 119 10,7	134 12,8 Nincs adat No data	103 45 8,4	93 81 8,0

MAGYARORSZÁG ÉS SZOMSZÉDSÁGA
HUNGARY AND ITS NEIGHBOURHOOD

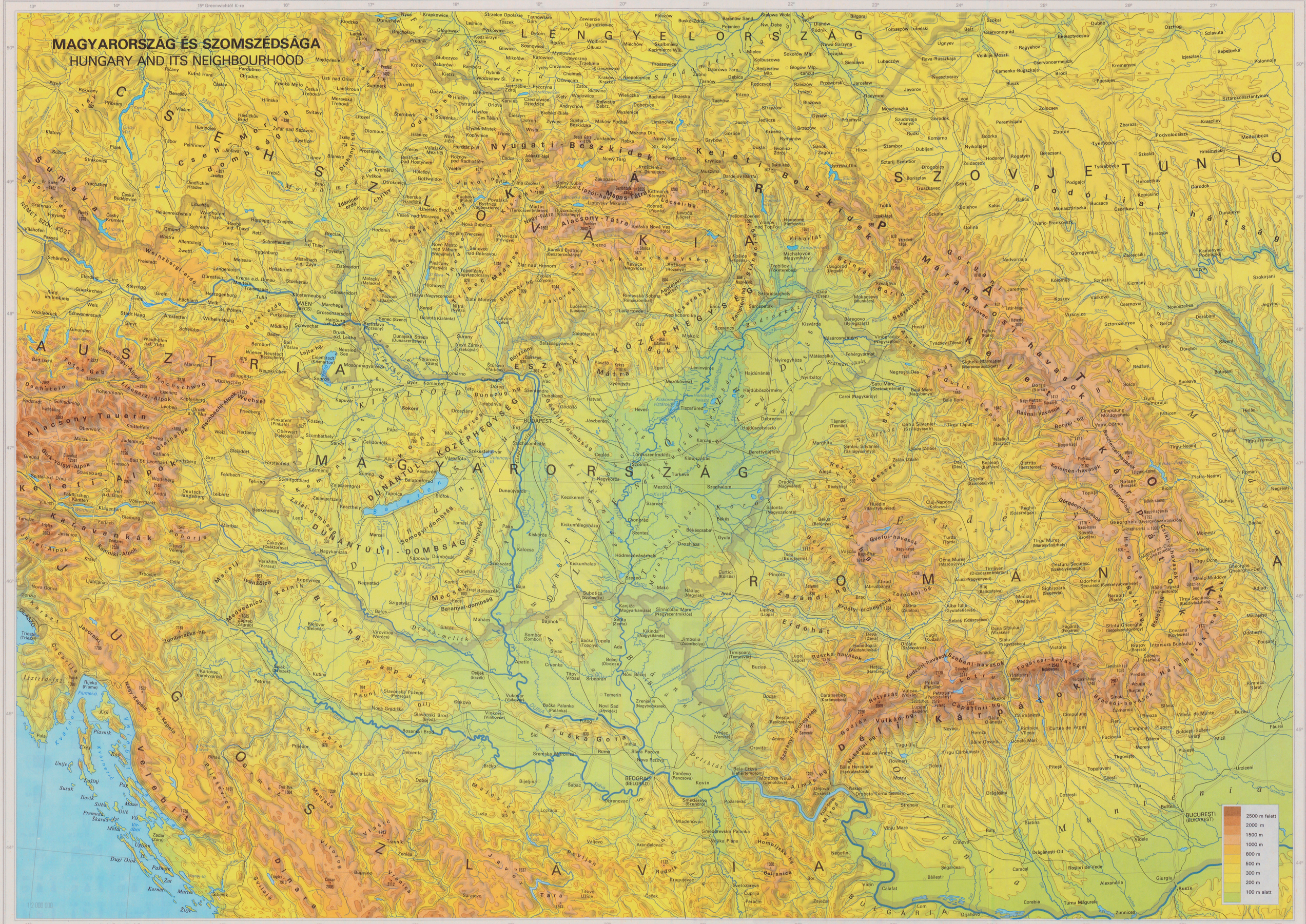



1984. X. 17. TM 3, 4, 5

1984. V. 19. TM 3, 4, 5

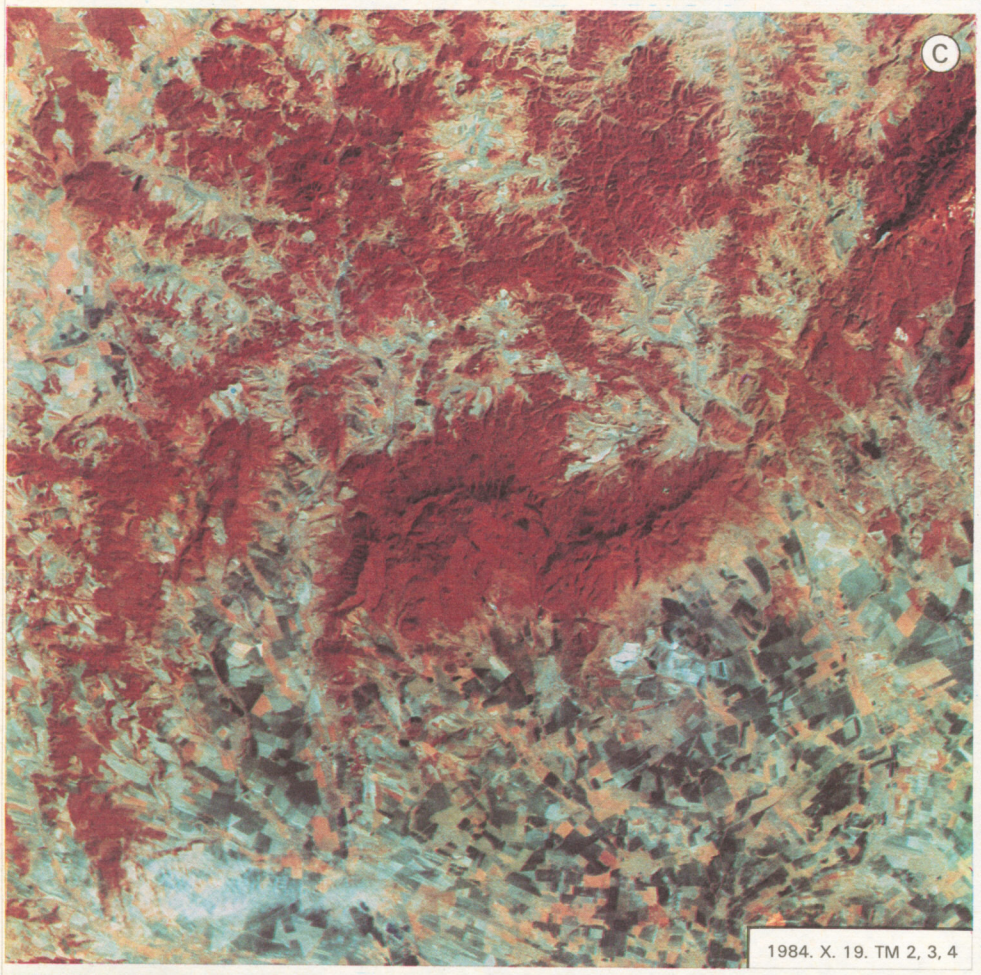

1984. X. 19. TM 2, 3, 4



1985. VIII. 3. TM 2, 3, 4



1984. VII. 15. TM 1, 4, 7



1984 VI. 11. TM 2, 3, 4

PÁPA
VÁRPALOTA
ZIRC
VESZPRÉM
AJKA
B.-FÜRED
SIÓFOK
TAPOLCA
KESZTHELY
Badacsonytomaj
Zamárdi

BALASSAGYARMAT
BÁTONYTERENYE
PÁSZTÓ
MÁTRA
VÁC
HATVAN
SZENTENDRE
DUNAKESZI
GÖDÖLLŐ
BUDAPEST
Budakeszi

FILAKOVO
SALGÓTARJÁN
BÁTONYTERENYE
EGER
PÁSZTÓ
GYÖNGYÖS
HATVAN
HEVES

PAKS
KALOCSA
KISKŐRÖS
KECEL
KISKUNHALAS
SZEKSZÁRD
BAJA

MISKOLC
LENINVÁROS
HAJDÚNÁNÁS
Hajdúdorog
HAJDÚBÖSZÖRMÉNY
MEZŐKÖVESD
TISZAFÜRED
HAJDÚSZOBOSZLÓ
Nádudvar

NOVÉ ZÁMKY
DUNAJSKÁ STREDA
KOMÁRNO
KOMÁROM
GYŐR
TATA

DOMBORZAT ÉS VÍZRAJZ

RELIEF AND HYDROGRAPHY

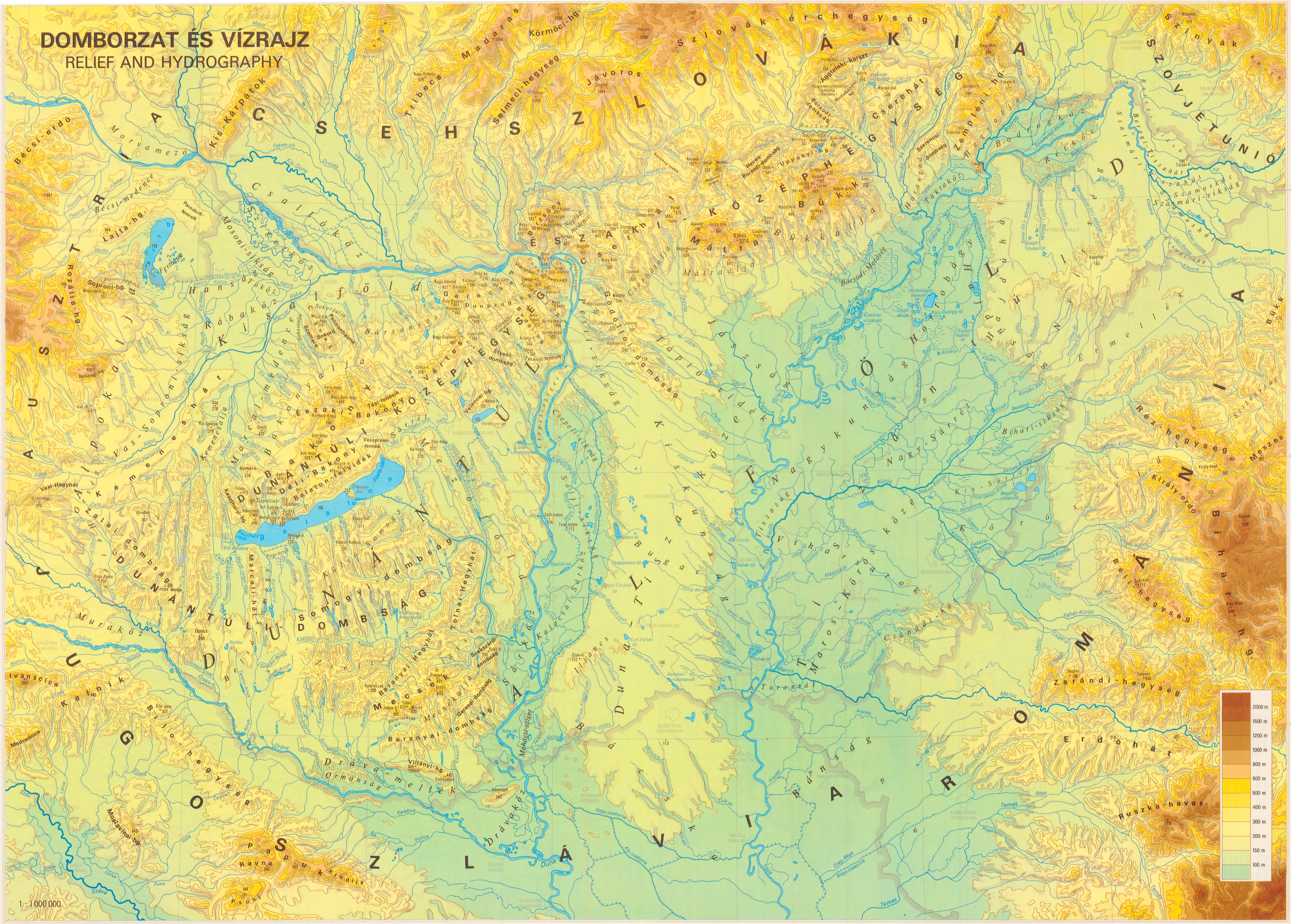
A CSEHSZLOVÁKIAI SZOVJETUNIÓ
Szlovák-érchegység
Madras
Körmöci-hg.
Tribecs
Selmeci-hegység
Jávoros
Kis-Karpatok
Morva-mező
Becsi-erdő
Csallóköz
Szigetköz
Mosoni-síkság
Hansági-medence
Rábaköz
Rábaszigetköz
Rozália-hg.
Soproni-hg.
Lajta-hg.
Pamdorf-fennsík
Fertő-tó
Soproni-medence
Vas-Sopronhát
Kőszegi-hg.
Vasi-Hegyhát
Zalai-dombság
Keszthelyi-hg.
Balaton-felvidék
Déli-Bakony
Tapolcai-medence
Veszprémi-fennsík
Tihanyi-félsziget
Balaton
Tési-fennsík
Velencei-hg.
Velencei-tó
Etyeki-dombság
Tétényi-fennsík
Pesti-síkság
Gödöllői-dombság
Cserhátalja
Nógrádi-medence
Börzsöny
Szob
Visegrád
Pilis
Gerecse
Vértes
Pannonhalma
Sokoróalja
Szemere
Bársonyos
Tatabánya
Komárom
Esztergom
Szentendre
Budapest
Csepel-sziget
Csepel-síkság
Ráckeve-Soroksári-Duna-ág
Duna
Dunántúli-dombság
Dunántúli-középhegység
Déli-Bakony
Vértes
Gerecse
Pilis
Visegrádi-hegység
Cserhát
Mátra
Bükk
Mátrai-medence
Borsodi-medence
Borsodi-dombság
Heves
Gyöngyös
Gyöngyösi-medence
Szerencsi-dombság
Zemplén-hg.
Tokaj-hegy
Tokaji-hegy
Tokaji-dombság
Hernád-völgy
Bodrogköz
Bodrog
Tisza
Tiszaháti-síkság
Szamos-Tisza-köz
Szamos
Szatmári-síkság
Szatmár
Nyírség
Nyírbátor
Debrecen
Hortobágy
Hortobágy-folyó
Hortobágy-halastó
Kis-Sárrét
Nagy-Sárrét
Berettyó
Bihari-síkság
Sebes-Körös
Fekete-Körös
Fehér-Körös
Kis-Körösök
Kis-Sárrét
Mezőhegyes
Mezőkovácsháza
Orosháza
Szeged
Szegedi-síkság
Tisza-tó
Kunhalas
Kecskemét
Kiskunfélegyháza
Kiskunsági-homokhátság
Duna-Tisza-köze
Bugacpuszta
Kalocsai-Sárköz
Kalocsa
Bácska
Bácsi-síkság
Bánság
Temes
Temesvár
Arad
Maros
Marosi-síkság
Erdőhát
Zarándi-hegység
Bihari-hegység
Bihar-hg.
Réz-hegység
Mezes
Erdélyi-Érchegység
Erdélyi-Szigethegység
Erdélyi-medence
Erdélyi-havas
Ruszka-havas
Csanádi-hát
Csanád
Makó
Szeged
Baranyai-Hegyhát
Mecsek
Mecsekalja
Baranyai-dombság
Villányi-hg.
Szekszárdi-dombság
Gerecsei-dombság
Dráva-mélyvidék
Dráva-menti-síkság
Drávaköz
Dráva
Drava
Ormánság
Murköz
Murakeresztúr
Murakeresztúr-Ormándi-síkság
Murakeresztúr-Ormándi-síkság
Mohácsi-sziget
Mohács
Baja
Bácsi-síkság
Kalocsai-Sárköz
Duna-Tisza-köze
Tiszaszigetköz
Tiszazug
Tiszakécske
Tiszafüred
Tiszafüredi-tó
Szappanos-tó
Kolon-tó
Fehér-tó
Kelebiai-halastavak
Kunfehér-tó
Sóstó
Szelidi-tó
Nagy-Csukás-tó
Nagy-csatorna
Kis-csatorna
Bega-csatorna
Nagy-Béga
Temes
Tisza
Maros
Arany
Aranka
Körös
Sebes-Körös
Fekete-Körös
Fehér-Körös
Kettős-Körös
Csanád-ér
Csanád-ér
Csanádi-ér
Csanádi-hát
Csanád
Makó
Szeged
Baja
Mohács
Kalocsa
Kecskemét
Debrecen
Nyíregyháza
Szolnok
Szeged
Szekszárd
Pécs
Győr
Sopron
Budapest
Esztergom
Miskolc
Eger
Salgótarján
Szombathely
Keszthely
Tapolca
Veszprém
Tatabánya
Komárom
Szentendre
Vác
Szob
Visegrád
Gödöllő
Cegléd
Szolnok
Tiszafüred
Tokaj
Sátoraljaújhely
Szerencs
Gyöngyös
Hatvan
Salgótarján
Ipolyság
Losonc
Rozsnyó
Kassa
Ungvár
Munkács
Beregszász
Máramarossziget
Nagybánya
Szatmárnémeti
Nagyvárad
Debrecen
Miskolc
Eger
Szolnok
Kecskemét
Szeged
Baja
Kalocsa
Mohács
Pécs
Szekszárd
Szombathely
Győr
Sopron
Budapest
Esztergom

KÖZIGAZGATÁS 1938. I. 1.

A megyék, a járások és a városok közigazgatása

ADMINISTRATIVE DIVISIONS 1. JANUARY 1938

Counties, districts and towns

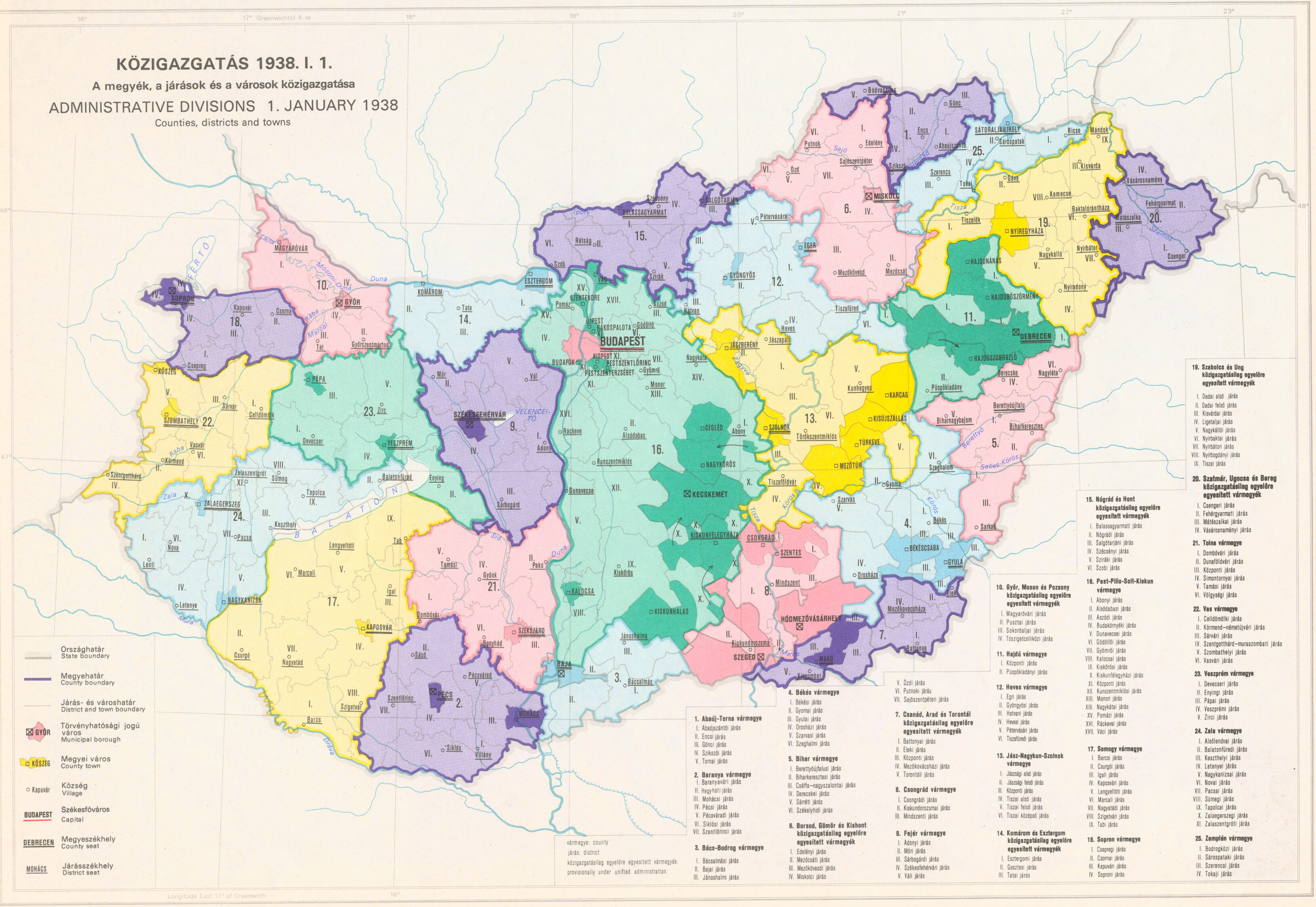

Országhatár
State boundary

Megyehatár
County boundary

Járás- és városhatár
District and town boundary

GYŐR — Törvényhatósági jogú város
Municipal borough

KŐSZEG — Megyei város
County town

Kapuvár — Község
Village

BUDAPEST — Székesfőváros
Capital

DEBRECEN — Megyeszékhely
County seat

MOHÁCS — Járásszékhely
District seat

vármegye: county
járás: district
közigazgatásilag egyelőre egyesített vármegyék:
provisionally under unified administration

1. Abaúj-Torna vármegye
I. Abaújszántói járás
II. Encsi járás
III. Gönci járás
IV. Szikszói járás
V. Tornai járás

2. Baranya vármegye
I. Baranyavári járás
II. Hegyháti járás
III. Mohácsi járás
IV. Pécsi járás
V. Pécsváradi járás
VI. Siklósi járás
VII. Szentlőrinci járás

3. Bács-Bodrog vármegye
I. Bácsalmási járás
II. Bajai járás
III. Jánoshalmi járás

4. Békés vármegye
I. Békési járás
II. Gyomai járás
III. Gyulai járás
IV. Orosházi járás
V. Szarvasi járás
VI. Szeghalmi járás

5. Bihar vármegye
I. Berettyóújfalusi járás
II. Biharkeresztesi járás
III. Cséffa–nagyszalontai járás
IV. Derecskei járás
V. Sárréti járás
VI. Székelyhídi járás

6. Borsod, Gömör és Kishont közigazgatásilag egyelőre egyesített vármegyék
I. Edelényi járás
II. Mezőcsáti járás
III. Mezőkövesdi járás
IV. Miskolci járás
V. Özdi járás
VI. Putnoki járás
VII. Sajószentpéteri járás

7. Csanád, Arad és Torontál közigazgatásilag egyelőre egyesített vármegyék
I. Battonyai járás
II. Eleki járás
III. Központi járás
IV. Mezőkovácsházi járás
V. Torontáli járás

8. Csongrád vármegye
I. Csongrádi járás
II. Kiskundorozsmai járás
III. Mindszenti járás

9. Fejér vármegye
I. Adonyi járás
II. Móri járás
III. Sárbogárdi járás
IV. Székesfehérvári járás
V. Váli járás

10. Győr, Moson és Pozsony közigazgatásilag egyelőre egyesített vármegyék
I. Magyaróvári járás
II. Pusztai járás
III. Sokoróaljai járás
IV. Tószigetcsilliközi járás

11. Hajdú vármegye
I. Központi járás
II. Püspökladányi járás

12. Heves vármegye
I. Egri járás
II. Gyöngyösi járás
III. Hatvani járás
IV. Hevesi járás
V. Pétervásári járás
VI. Tiszafüredi járás

13. Jász-Nagykun-Szolnok vármegye
I. Jászsági alsó járás
II. Jászsági felső járás
III. Központi járás
IV. Tiszai alsó járás
V. Tiszai felső járás
VI. Tiszai középső járás

14. Komárom és Esztergom közigazgatásilag egyelőre egyesített vármegyék
I. Esztergomi járás
II. Gesztesi járás
III. Tatai járás

15. Nógrád és Hont közigazgatásilag egyelőre egyesített vármegyék
I. Balassagyarmati járás
II. Nógrádi járás
III. Salgótarjáni járás
IV. Szécsényi járás
V. Sziráki járás
VI. Szobi járás

16. Pest-Pilis-Solt-Kiskun vármegye
I. Abonyi járás
II. Alsódabasi járás
III. Aszódi járás
IV. Budakörnyéki járás
V. Dunavecsei járás
VI. Gödöllői járás
VII. Gyömrői járás
VIII. Kalocsai járás
IX. Kiskőrösi járás
X. Kiskunfélegyházi járás
XI. Központi járás
XII. Kunszentmiklósi járás
XIII. Monori járás
XIV. Nagykátai járás
XV. Pomázi járás
XVI. Ráckevei járás
XVII. Váci járás

17. Somogy vármegye
I. Barcsi járás
II. Csurgói járás
III. Igali járás
IV. Kaposvári járás
V. Lengyeltóti járás
VI. Marcali járás
VII. Nagyatádi járás
VIII. Szigetvári járás
IX. Tabi járás

18. Sopron vármegye
I. Csepregi járás
II. Csornai járás
III. Kapuvári járás
IV. Soproni járás

19. Szabolcs és Ung közigazgatásilag egyelőre egyesített vármegyék
I. Dadai alsó járás
II. Dadai felső járás
III. Kisvárdai járás
IV. Ligetaljai járás
V. Nagykállói járás
VI. Nyírbaktai járás
VII. Nyírbátori járás
VIII. Nyírbogdányi járás
IX. Tiszai járás

20. Szatmár, Ugocsa és Bereg közigazgatásilag egyelőre egyesített vármegyék
I. Csengeri járás
II. Fehérgyarmati járás
III. Mátészalkai járás
IV. Vásárosnaményi járás

21. Tolna vármegye
I. Dombóvári járás
II. Dunaföldvári járás
III. Központi járás
IV. Simontornyai járás
V. Tamási járás
VI. Völgységi járás

22. Vas vármegye
I. Celldömölki járás
II. Körmend–németújvári járás
III. Sárvári járás
IV. Szentgotthárd–muraszombati járás
V. Szombathelyi járás
VI. Vasvári járás

23. Veszprém vármegye
I. Devecseri járás
II. Enyingi járás
III. Pápai járás
IV. Veszprémi járás
V. Zirci járás

24. Zala vármegye
I. Alsólendvai járás
II. Balatonfüredi járás
III. Keszthelyi járás
IV. Letenyei járás
V. Nagykanizsai járás
VI. Novai járás
VII. Pacsai járás
VIII. Sümegi járás
IX. Tapolcai járás
X. Zalaegerszegi járás
XI. Zalaszentgróti járás

25. Zemplén vármegye
I. Bodrogközi járás
II. Sárospataki járás
III. Szerencsi járás
IV. Tokaji járás

KÖZIGAZGATÁS 1950. XII. 31.

A megyék, a járások, a városok területi és közigazgatási változásai (1938–50)

ADMINISTRATIVE DIVISIONS, 31. DECEMBER 1950.

Territorial and administrative changes in counties, districts and towns (between 1938 and 1950)

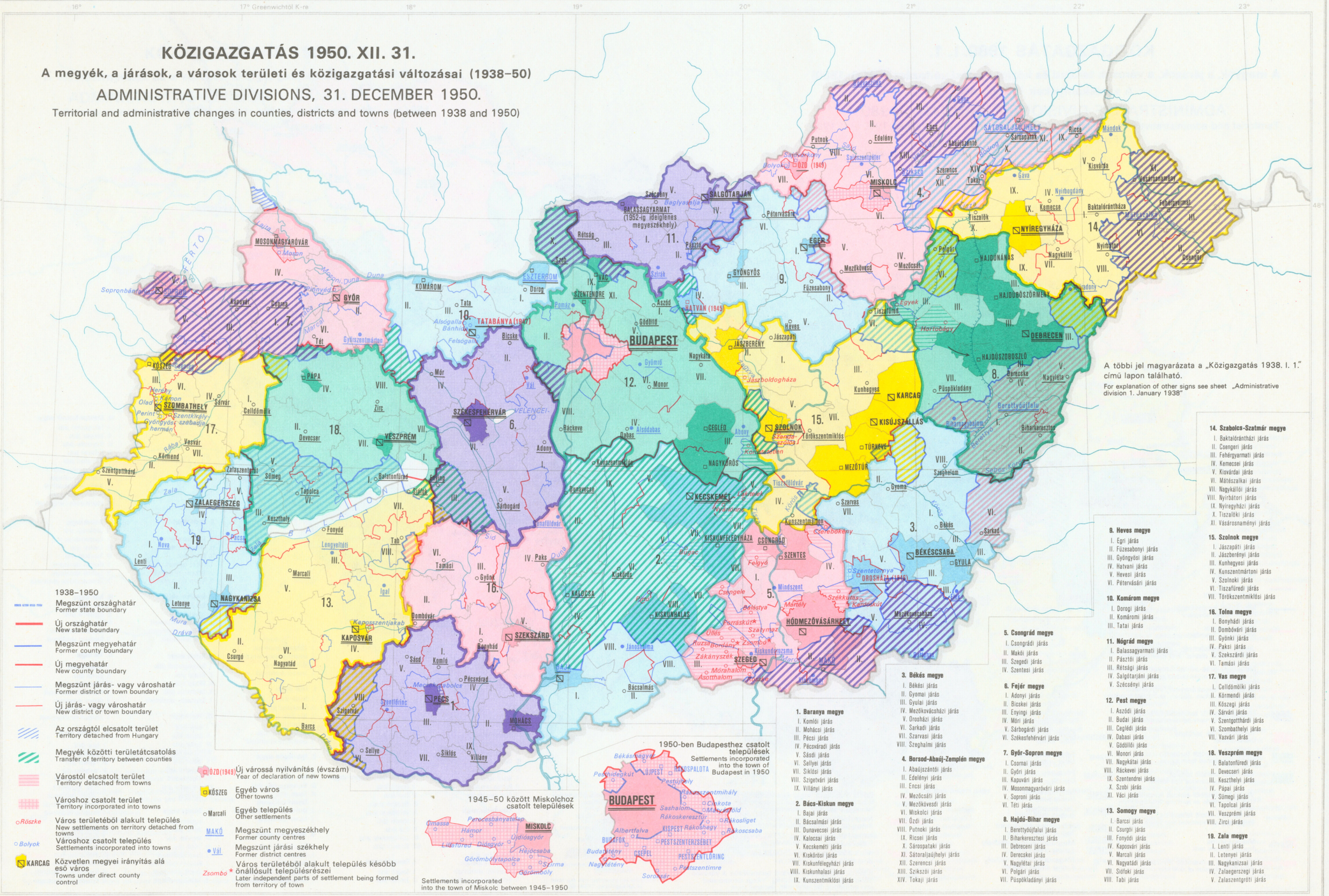

KÖZIGAZGATÁS 1980. I. 1.

A megyék, a járások, a városok területi és közigazgatási változásai (1950–1980)
A városkörnyékek létrehozása.

ADMINISTRATIVE DIVISIONS 1. JANUARY, 1980

Territorial and administrative changes in counties, districts and towns between 1950 and 1980
Establishment of urban districts

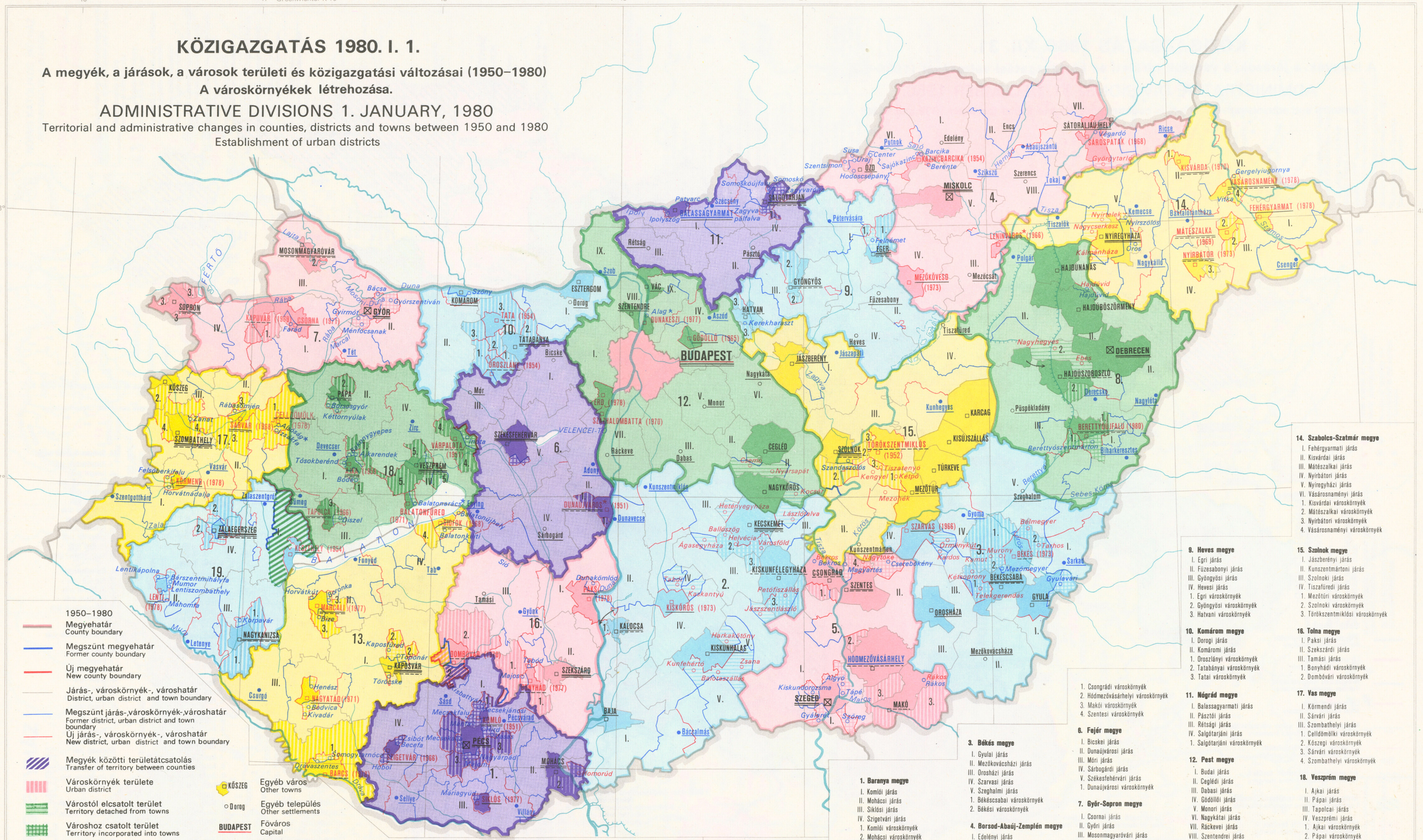
16°
17° Greenwichtól K-re
18°
19°
20°
21°
22°
23°
48°
47°
BUDAPEST
MISKOLC
DEBRECEN
GYŐR
SZEGED
PÉCS
SZOLNOK
SZEKSZÁRD
SZÉKESFEHÉRVÁR
SZOMBATHELY
KECSKEMÉT
NYÍREGYHÁZA
SALGÓTARJÁN
BÉKÉSCSABA
ZALAEGERSZEG
KAPOSVÁR
NAGYKANIZSA
SZEGHALOM
SZENTES
GYULA
MAKÓ
BAJA
MOHÁCS
KALOCSA
KISKUNHALAS
KISKUNFÉLEGYHÁZA
KISKŐRÖS
CSONGRÁD
HÓDMEZŐVÁSÁRHELY
OROSHÁZA
MEZŐTÚR
TURKEVE
KISÚJSZÁLLÁS
KARCAG
TOROKSZENTMIKLÓS
CEGLÉD
NAGYKŐRÖS
DUNAÚJVÁROS
ERCSI
SZÁZHALOMBATTA
VELENCEI-TÓ
SÁRBOGÁRD
ADONY
VESZPRÉM
VARPALOTA
TAPOLCA
KESZTHELY
BALATONFÜRED
SÜMEG
ZALAEGERSZEG
LENTI
MARCALI
KAPOSVÁR
NAGYATÁD
DOMBÓVÁR
SZEKSZÁRD
BÓNYHÁD
TAMÁSI
SIÓFOK
SIKLÓS
SZIGETVÁR
MOHÁCS
KOMLÓ
PÉCS
PÁPA
TATABÁNYA
TATA
OROSZLÁNY
ESZTERGOM
KOMÁROM
VÁC
SZENTENDRE
GÖDÖLLŐ
HATVAN
GYÖNGYÖS
FÜZESABONY
JÁSZBERÉNY
HEVES
EGER
MEZŐKÖVESD
LENINVÁROS
SÁTORALJAÚJHELY
SAROSPATAK
KAZINCBARCIKA
EDELÉNY
ENCS
SZERENCS
TOKAJ
HAJDÚNÁNÁS
HAJDÚBÖSZÖRMENY
HAJDÚSZOBOSZLÓ
BERETTYÓÚJFALU
KISVÁRDA
VÁSÁROSNAMÉNY
FEHÉRGYARMAT
MÁTÉSZALKA
NYÍRBÁTOR
MOSONMAGYARÓVÁR
SOPRON
KAPUVÁR
CSORNA
GYÖRSZENTIVÁN
KÖRMEND
SZOMBATHELY
SÁRVÁR
CELLDÖMÖLK
KŐSZEG
VASVÁR
SZENTGOTTHÁRD
ZALASZEGHRÁD
LENTI
NAGYKANIZSA
LETENYE
CSURGÓ
HENESZ
NAGYATÁD
KAPOSVÁR
TÖRÖCSKE
SIÓFOK
SIKLÓS
SZIGETVÁR
MOHÁCS
BÁCSALMÁS
KALOCSA
KISKUNHALAS
KISKŐRÖS
KECSKEMÉT
CEGLÉD
NAGYKŐRÖS
DUNAVECSE
DUNAÚJVÁROS
ERCSI
SÁRBOGÁRD
ADONY
VESZPRÉM
VARPALOTA
TAPOLCA
KESZTHELY
BALATONFÜRED
SÜMEG
ZALAEGERSZEG
LENTI
MARCALI
KAPOSVÁR
NAGYATÁD
DOMBÓVÁR
SZEKSZÁRD
BÓNYHÁD
TAMÁSI
SIÓFOK
SIKLÓS
SZIGETVÁR
MOHÁCS
KOMLÓ
PÉCS
PÁPA
TATABÁNYA
TATA
OROSZLÁNY
ESZTERGOM
KOMÁROM
VÁC
SZENTENDRE
GÖDÖLLŐ
HATVAN
GYÖNGYÖS
FÜZESABONY
JÁSZBERÉNY
HEVES
EGER
MEZŐKÖVESD
LENINVÁROS
SÁTORALJAÚJHELY
SAROSPATAK
KAZINCBARCIKA
EDELÉNY
ENCS
SZERENCS
TOKAJ
HAJDÚNÁNÁS
HAJDÚBÖSZÖRMENY
HAJDÚSZOBOSZLÓ
BERETTYÓÚJFALU
KISVÁRDA
VÁSÁROSNAMÉNY
FEHÉRGYARMAT
MÁTÉSZALKA
NYÍRBÁTOR
MOSONMAGYARÓVÁR
SOPRON
KAPUVÁR
CSORNA
GYÖRSZENTIVÁN
KÖRMEND
SZOMBATHELY
SÁRVÁR
CELLDÖMÖLK
KŐSZEG
VASVÁR
SZENTGOTTHÁRD
ZALASZEGHRÁD
LENTI
NAGYKANIZSA
LETENYE
CSURGÓ
HENESZ
NAGYATÁD
KAPOSVÁR
TÖRÖCSKE

KÖZIGAZGATÁS 1984. I. 1.

A városkörnyékek és a városok közigazgatási változásai (1980–84)

ADMINISTRATIVE DIVISION 1. JANUARY 1984

Administrative changes in urban districts and towns between 1980 and 1984

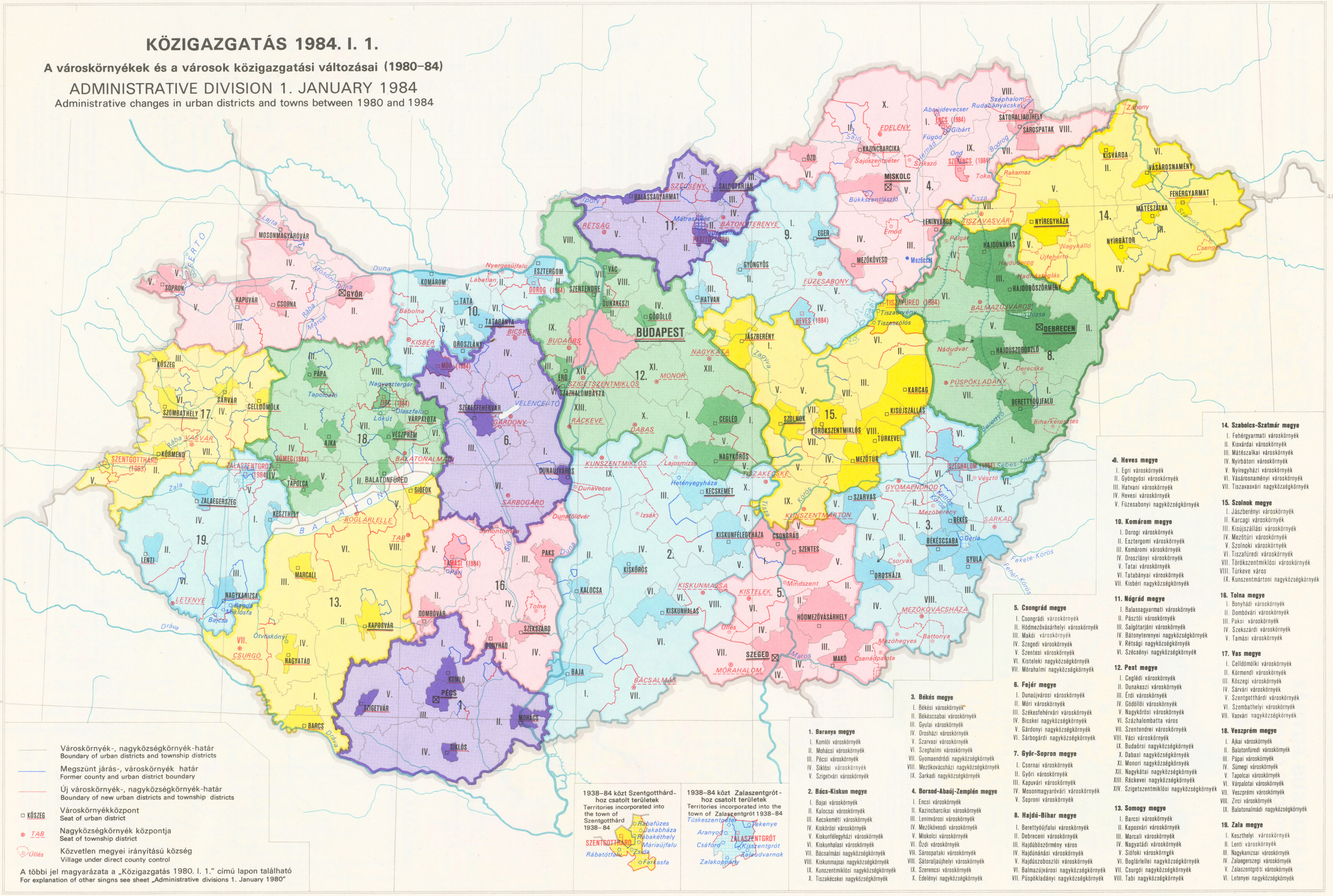

Városkörnyék-, nagyközségkörnyék-határ
Boundary of urban districts and township districts

Megszünt járás-, városkörnyék határ
Former county and urban district boundary

Új városkörnyék-, nagyközségkörnyék-határ
Boundary of new urban districts and township districts

KŐSZEG — Városkörnyékközpont
Seat of urban district

TAB — Nagyközségkörnyék központja
Seat of township district

Ülles — Közvetlen megyei irányítású község
Village under direct county control

A többi jel magyarázata a „Közigazgatás 1980. I. 1." című lapon található
For explanation of other singns see sheet „Administrative divisions 1. January 1980"

1938–84 közt Szentgotthárdhoz csatolt területek
Territories incorporated into the town of Szentgotthárd 1938–84

1938–84 közt Zalaszentgrót-hoz csatolt területek
Territories incorporated into the town of Zalaszentgrót 1938–84

1. Baranya megye
I. Komlói városkörnyék
II. Mohácsi városkörnyék
III. Pécsi városkörnyék
IV. Siklósi városkörnyék
V. Szigetvári városkörnyék

2. Bács-Kiskun megye
I. Bajai városkörnyék
II. Kalocsai városkörnyék
III. Kecskeméti városkörnyék
IV. Kiskőrösi városkörnyék
V. Kiskunfélegyházi városkörnyék
VI. Kiskunhalasi városkörnyék
VII. Bácsalmási nagyközségkörnyék
VIII. Kiskunmajsai nagyközségkörnyék
IX. Kunszentmiklósi nagyközségkörnyék
X. Tiszakécskei nagyközségkörnyék

3. Békés megye
I. Békési városkörnyék
II. Békéscsabai városkörnyék
III. Gyulai városkörnyék
IV. Orosházi városkörnyék
V. Szarvasi városkörnyék
VI. Szeghalmi városkörnyék
VII. Gyomaendrődi nagyközségkörnyék
VIII. Mezőkovácsházi nagyközségkörnyék
IX. Sarkadi nagyközségkörnyék

4. Borsod-Abaúj-Zemplén megye
I. Encsi városkörnyék
II. Kazincbarcikai városkörnyék
III. Leninvárosi városkörnyék
IV. Mezőkövesdi városkörnyék
V. Miskolci városkörnyék
VI. Ózdi városkörnyék
VII. Sárospataki városkörnyék
VIII. Sátoraljaújhelyi városkörnyék
IX. Szerencsi városkörnyék
X. Edelényi nagyközségkörnyék

5. Csongrád megye
I. Csongrádi városkörnyék
II. Hódmezővásárhelyi városkörnyék
III. Makói városkörnyék
IV. Szegedi városkörnyék
V. Szentesi városkörnyék
VI. Kisteleki nagyközségkörnyék
VII. Mórahalmi nagyközségkörnyék

6. Fejér megye
I. Dunaújvárosi városkörnyék
II. Móri városkörnyék
III. Székesfehérvári városkörnyék
IV. Bicskei nagyközségkörnyék
V. Gárdonyi nagyközségkörnyék
VI. Sárbogárdi nagyközségkörnyék

7. Győr-Sopron megye
I. Csornai városkörnyék
II. Győri városkörnyék
III. Kapuvári városkörnyék
IV. Mosonmagyaróvári városkörnyék
V. Soproni városkörnyék

8. Hajdú-Bihar megye
I. Berettyóújfalui városkörnyék
II. Debreceni városkörnyék
III. Hajdúböszörmény város
IV. Hajdúnánási városkörnyék
V. Hajdúszoboszlói városkörnyék
VI. Balmazújvárosi nagyközségkörnyék
VII. Püspökladányi nagyközségkörnyék

9. Heves megye
I. Egri városkörnyék
II. Gyöngyösi városkörnyék
III. Hatvani városkörnyék
IV. Hevesi városkörnyék
V. Füzesabonyi nagyközségkörnyék

10. Komárom megye
I. Dorogi városkörnyék
II. Esztergomi városkörnyék
III. Komáromi városkörnyék
IV. Oroszlányi városkörnyék
V. Tatai városkörnyék
VI. Tatabányai városkörnyék
VII. Kisbéri nagyközségkörnyék

11. Nógrád megye
I. Balassagyarmati városkörnyék
II. Pásztói városkörnyék
III. Salgótarjáni városkörnyék
IV. Bátonyterenyei nagyközségkörnyék
V. Rétsági nagyközségkörnyék
VI. Szécsényi nagyközségkörnyék

12. Pest megye
I. Ceglédi városkörnyék
II. Dunakeszi városkörnyék
III. Érdi városkörnyék
IV. Gödöllői városkörnyék
V. Nagykőrösi városkörnyék
VI. Százhalombatta város
VII. Szentendrei városkörnyék
VIII. Váci városkörnyék
IX. Budaörsi nagyközségkörnyék
X. Dabasi nagyközségkörnyék
XI. Monori nagyközségkörnyék
XII. Nagykátai nagyközségkörnyék
XIII. Ráckevei nagyközségkörnyék
XIV. Szigetszentmiklósi nagyközségkörnyék

13. Somogy megye
I. Barcsi városkörnyék
II. Kaposvári városkörnyék
III. Marcali városkörnyék
IV. Nagyatádi városkörnyék
V. Siófoki városkörnyék
VI. Boglárlellei nagyközségkörnyék
VII. Csurgói nagyközségkörnyék
VIII. Tabi nagyközségkörnyék

14. Szabolcs-Szatmár megye
I. Fehérgyarmati városkörnyék
II. Kisvárdai városkörnyék
III. Mátészalkai városkörnyék
IV. Nyírbátori városkörnyék
V. Nyíregyházi városkörnyék
VI. Vásárosnaményi városkörnyék
VII. Tiszavasvári nagyközségkörnyék

15. Szolnok megye
I. Jászberényi városkörnyék
II. Karcagi városkörnyék
III. Kisújszállási városkörnyék
IV. Mezőtúri városkörnyék
V. Szolnoki városkörnyék
VI. Tiszafüredi városkörnyék
VII. Törökszentmiklósi városkörnyék
VIII. Túrkeve város
IX. Kunszentmártoni nagyközségkörnyék

16. Tolna megye
I. Bonyhádi városkörnyék
II. Dombóvári városkörnyék
III. Paksi városkörnyék
IV. Szekszárdi városkörnyék
V. Tamási városkörnyék

17. Vas megye
I. Celldömölki városkörnyék
II. Kőrmendi városkörnyék
III. Kőszegi városkörnyék
IV. Sárvári városkörnyék
V. Szentgotthárdi városkörnyék
VI. Szombathelyi városkörnyék
VII. Vasvári nagyközségkörnyék

18. Veszprém megye
I. Ajkai városkörnyék
II. Balatonfüredi városkörnyék
III. Pápai városkörnyék
IV. Sümegi városkörnyék
V. Tapolcai városkörnyék
VI. Várpalotai városkörnyék
VII. Veszprémi városkörnyék
VIII. Zirci városkörnyék
IX. Balatonalmádi nagyközségkörnyék

19. Zala megye
I. Keszthelyi városkörnyék
II. Lenti városkörnyék
III. Nagykanizsai városkörnyék
IV. Zalaegerszegi városkörnyék
V. Zalaszentgróti városkörnyék
VI. Letenyei nagyközségkörnyék

KATOLIKUS EGYHÁZ
CATHOLIC CHURCH

A

RÓMAI KATOLIKUS EGYHÁZ
ROMAN CATHOLIC CHURCH

GÖRÖG KATOLIKUS EGYHÁZ*
GREEK CATHOLIC CHURCH

Főegyházmegye, egyházmegye határa
Boundary of arch-diocese and diocese
Főesperesség határa
Boundary of archdeaconry
Érseki, püspöki székhely
Seat of arch or bishop
Apostoli Kormányzóság székhelye
Seat of apostolic governorship
1945 óta épült templom
Churches built after 1945
Egyházi felsőfokú iskola, gimnázium
Church university, secondary-school
Egyházi könyvtár, levéltár, múzeum
Church library, archive, museum
Pannonhalmi főapátság
Pannonhalma arch-abbotship

MAGYAR PÜSPÖKI KONFERENCIA
HUNGARIAN EPISCOPAL CONFERENCE
Primás, esztergomi érsek
Primate, Archbishop of Esztergom
Kalocsai és egri érsek
Archbishops of Kalocsa and Eger
Megyéspüspökök*
Diocesans
Segédpüspökök*
Coadjutors
Pannonhalmi főapát
Arch-abbot of Pannonhalma
Titkárság vezetője
Chief of secretariate

Bizottságok
Committees
Tanácsok
Councils
Titkárság
Secretariate

Szerzetesrendek:
Monastic orders:
bencés, ferences, piarista, iskolanővérek
Benedictine, Franciscan, Piarist, Sisters of School

Actio Catholica
(Katolikus Akció)
(Catholic action)

Intézmények és egyesületek
Institutions and associations

*A hajdúdorogi megyéspüspök joghatósága az összes magyarországi görög katolikus hívőre kiterjed
The diocesan of Hajdúdorog has jurisdiction over all greek catholic believer within Hungary

FŐEGYHM. – FŐEGYHÁZMEGYE ARCH-DIOCESE
EGYHM. – EGYHÁZMEGYE DIOCESE
Főesz.főesp. – Főszékesegyházi főesperesség Main cathedral archdeaconry
Sz. főesp. – Székesegyházi főesperesség Cathedral archdeaconry
főesp. – főesperesség Archdeaconry

PROTESTÁNS EGYHÁZAK
PROTESTANT CHURCHES

B

UNITÁRIUS EGYHÁZ
UNITARIAN CHURCH
Püspöki székhely
Seat of bishop
Egyházközség
Parish
Egyházi könyvtár, levéltár
Church library, archive

REFORMÁTUS EGYHÁZ
REFORMED (CALVINIST) CHURCH

EVANGÉLIKUS EGYHÁZ
LUTHERAN CHURCH

Egyházkerület határa
Boundary of arch-diocese
Egyházmegye határa
Boundary of diocese
Egyházkerület székhelye
Seat of arch-diocese
1945 óta épült templom
Churches built after 1945
Egyházi felsőfokú iskola, gimnázium
Church university, secondary-school
Egyházi könyvtár, levéltár, múzeum
Church library, archive, museum

ZSINAT/GENERAL ASSEMBLY
Lelkészi elnök
Moderator
Világi főgondnok
Secular general-superintendent
Elnökségi Tanács
Presidential Council
4 püspök/bishops
4 főgondnok/general-superintendents
4 egyházkerület church districts
27 esperes/deans
27 gondnok/superintendents
27 egyházmegye dioceses
Zsinati Iroda
Office of General Assembly
Főtanácsos
Chief counsellor

ZSINAT/SYNOD
Országos Elnökség
National presidency
Püspökelnök
Episcopal president
Országos felügyelő
National warden
Elnökségi Iroda
Office of President
Országos Főtitkár
National secretary-general
2 püspök/bishops
2 felügyelő/wardens
2 egyházkerület church districts
16 esperes/deans
16 felügyelő/wardens
16 egyházmegye dioceses

EGYHK. – EGYHÁZKERÜLET ARCH-DIOCESE
EGYHK. – Egyházmegye Diocese

IZRAELITA EGYHÁZ
HEBREW CONGREGATIONS

ORTODOX EGYHÁZAK
EASTERN ORTHODOX CHURCHES

C

ÉSZAK-DUNÁNTÚLI KÖZSÉGKERÜLET
ÉSZAK-MAGYARORSZÁGI KÖZSÉGKERÜLET
TISZÁNTÚLI KÖZSÉGKERÜLET
BUDAPESTI K.
ALFÖLDI KÖZSÉGKERÜLET
DÉL-DUNÁNTÚLI KÖZSÉGKERÜLET

K. – KÖZSÉGKERÜLET DISTRICT

IZRAELITA EGYHÁZ
HEBREW CONGREGATIONS
Községkerület határa, székhelye
Boundary and seat of district
1945 óta épült zsinagóga
Synagogues built after 1945
Egyházi felsőfokú iskola, gimnázium
University, secondary-school
Egyházi könyvtár, levéltár, múzeum
Library, archive, museum

Székhely See | Egyházközség Parish | Könyvtár Library | Levéltár Archive | Múzeum Museum

ORTODOX EGYHÁZAK
EASTERN ORTHODOX CHURCHES
MAGYAR ESPERESSÉG
HUNGARIAN DEANERY
BUDAI SZERB EGYHÁZMEGYE
SERBIAN DIOCESE OF BUDA
MAGYARORSZÁGI ROMÁN EGYHÁZMEGYE
RUMANIAN DIOCESE OF HUNGARY
BOLGÁR EGYHÁZKÖZSÉGEK
BULGARIAN PARISHES

KISEGYHÁZAK
FREE CHURCHES

D

DUNÁNTÚLI EGYHÁZKERÜLET
KÖZÉP-MAGYARORSZÁGI EGYHK.
TISZAVIDÉKI EGYHK.
KÖRÖSVIDÉKI EGYHK.

Baptista egyházkerület határa
Boundary of Baptist church district
A Baptista Egyház hívői
Baptist Church believers
Egyéb SZET*-tagegyházak hívői
Believers of other member-churches of SZET*
A SZET*jószolgálati egyházainak hívői
Believers of goodwill churches of SZET*
*Szabadegyházak Tanácsa
*Council of Free Churches

A jelek száma és nagysága a hívők számával arányos
The size of symbols are proportional to the number of believers