KÖZÜLETEK RÉSZÉRE VÉGZETT FOGYASZTÁSI SZOLGÁLTATÁSOK

CONSUMER SERVICES FOR PUBLIC INSTITUTIONS

1985

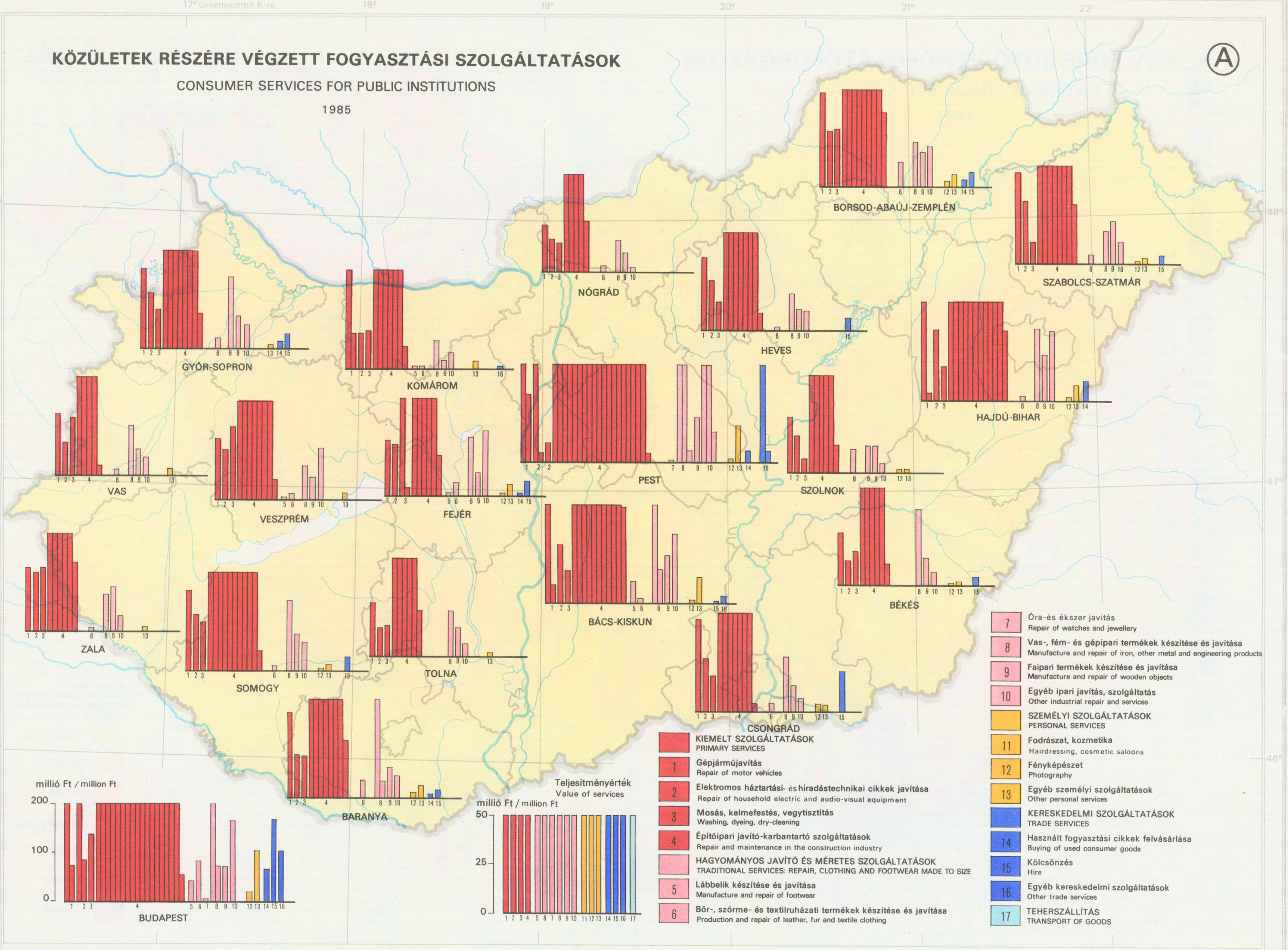
A
17° Greenwichtől K-re
18°
19°
20°
21°
22°
48°
47°
46°
BORSOD-ABAÚJ-ZEMPLÉN
SZABOLCS-SZATMÁR
NÓGRÁD
HEVES
HAJDÚ-BIHAR
GYŐR-SOPRON
KOMÁROM
PEST
SZOLNOK
VAS
VESZPRÉM
FEJÉR
BÉKÉS
BÁCS-KISKUN
ZALA
SOMOGY
TOLNA
CSONGRÁD
BARANYA
BUDAPEST
millió Ft / million Ft
200
100
0
Teljesítményérték
Value of services
millió Ft / million Ft
50
25
0
1 2 3 4 5 6 7 8 9 10 11 12 13 14 15 16 17

	KIEMELT SZOLGÁLTATÁSOK	PRIMARY SERVICES
1	Gépjárműjavítás	Repair of motor vehicles
2	Elektromos háztartási- és híradástechnikai cikkek javítása	Repair of household electric and audio-visual equipment
3	Mosás, kelmefestés, vegytisztítás	Washing, dyeing, dry-cleaning
4	Építőipari javító-karbantartó szolgáltatások	Repair and maintenance in the construction industry
	HAGYOMÁNYOS JAVÍTÓ ÉS MÉRETES SZOLGÁLTATÁSOK	TRADITIONAL SERVICES: REPAIR, CLOTHING AND FOOTWEAR MADE TO SIZE
5	Lábbelik készítése és javítása	Manufacture and repair of footwear
6	Bőr-, szőrme- és textilruházati termékek készítése és javítása	Production and repair of leather, fur and textile clothing
7	Óra-és ékszer javítás	Repair of watches and jewellery
8	Vas-, fém- és gépipari termékek készítése és javítása	Manufacture and repair of iron, other metal and engineering products
9	Faipari termékek készítése és javítása	Manufacture and repair of wooden objects
10	Egyéb ipari javítás, szolgáltatás	Other industrial repair and services
	SZEMÉLYI SZOLGÁLTATÁSOK	PERSONAL SERVICES
11	Fodrászat, kozmetika	Hairdressing, cosmetic saloons
12	Fényképészet	Photography
13	Egyéb személyi szolgáltatások	Other personal services
	KERESKEDELMI SZOLGÁLTATÁSOK	TRADE SERVICES
14	Használt fogyasztási cikkek felvásárlása	Buying of used consumer goods
15	Kölcsönzés	Hire
16	Egyéb kereskedelmi szolgáltatások	Other trade services
17	TEHERSZÁLLÍTÁS	TRANSPORT OF GOODS

LAKOSSÁG RÉSZÉRE VÉGZETT FOGYASZTÁSI SZOLGÁLTATÁSOK

CONSUMER SERVICES FOR HOUSEHOLDS

1985

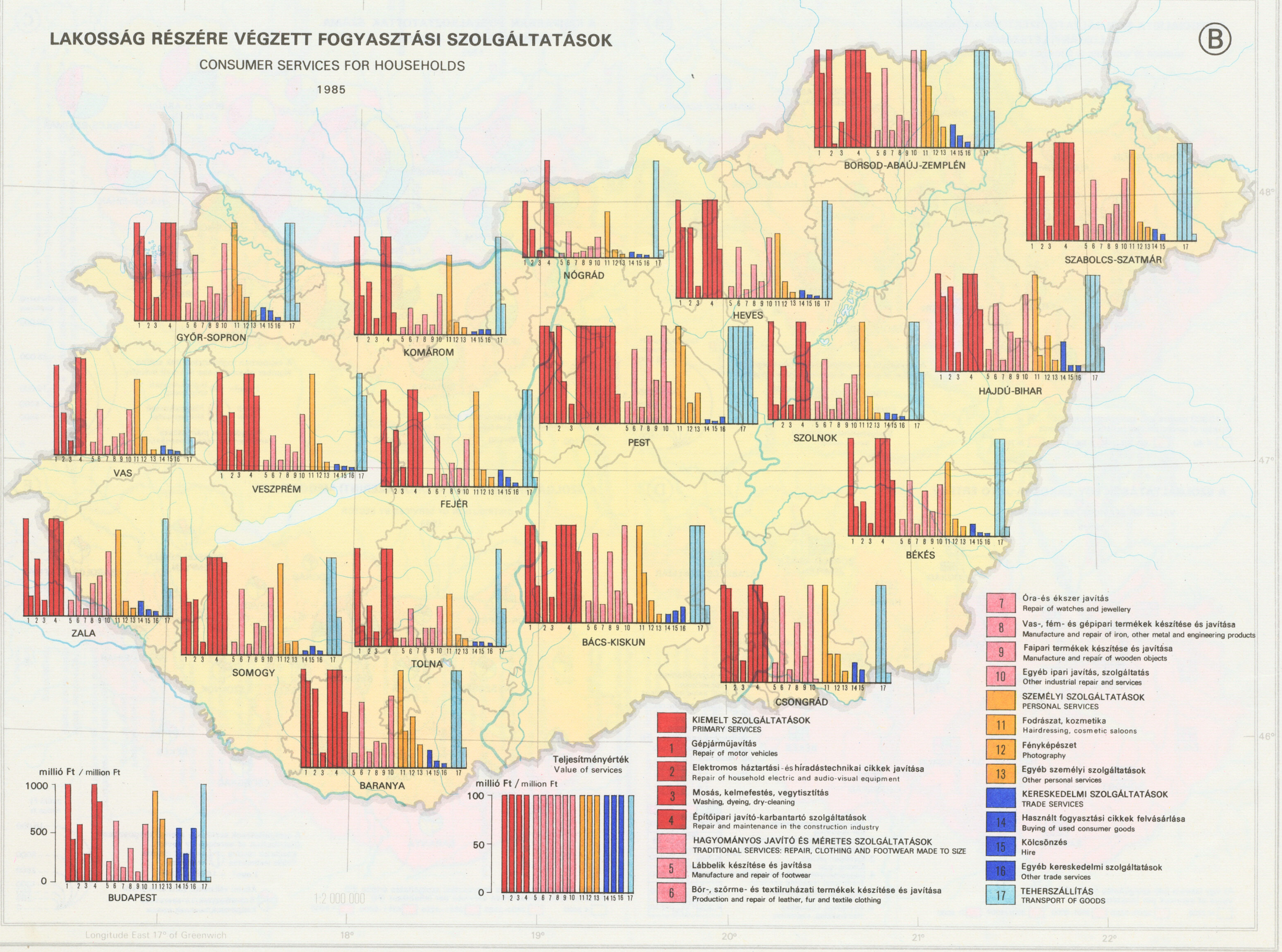
B
48°
47°
46°
18°
19°
20°
21°
22°
Longitude East 17° of Greenwich
1:2 000 000
BORSOD-ABAÚJ-ZEMPLÉN
SZABOLCS-SZATMÁR
NÓGRÁD
HEVES
GYŐR-SOPRON
KOMÁROM
HAJDÚ-BIHAR
PEST
SZOLNOK
VAS
VESZPRÉM
FEJÉR
BÉKÉS
ZALA
SOMOGY
TOLNA
BÁCS-KISKUN
CSONGRÁD
BARANYA
BUDAPEST
millió Ft / million Ft
1000
500
0
Teljesítményérték
Value of services
millió Ft / million Ft
100
50
0
1 2 3 4 5 6 7 8 9 10 11 12 13 14 15 16 17

	KIEMELT SZOLGÁLTATÁSOK	PRIMARY SERVICES
1	Gépjárműjavítás	Repair of motor vehicles
2	Elektromos háztartási- és híradástechnikai cikkek javítása	Repair of household electric and audio-visual equipment
3	Mosás, kelmefestés, vegytisztítás	Washing, dyeing, dry-cleaning
4	Építőipari javító-karbantartó szolgáltatások	Repair and maintenance in the construction industry
	HAGYOMÁNYOS JAVÍTÓ ÉS MÉRETES SZOLGÁLTATÁSOK	TRADITIONAL SERVICES: REPAIR, CLOTHING AND FOOTWEAR MADE TO SIZE
5	Lábbelik készítése és javítása	Manufacture and repair of footwear
6	Bőr-, szőrme- és textilruházati termékek készítése és javítása	Production and repair of leather, fur and textile clothing
7	Óra-és ékszer javítás	Repair of watches and jewellery
8	Vas-, fém- és gépipari termékek készítése és javítása	Manufacture and repair of iron, other metal and engineering products
9	Faipari termékek készítése és javítása	Manufacture and repair of wooden objects
10	Egyéb ipari javítás, szolgáltatás	Other industrial repair and services
	SZEMÉLYI SZOLGÁLTATÁSOK	PERSONAL SERVICES
11	Fodrászat, kozmetika	Hairdressing, cosmetic saloons
12	Fényképészet	Photography
13	Egyéb személyi szolgáltatások	Other personal services
	KERESKEDELMI SZOLGÁLTATÁSOK	TRADE SERVICES
14	Használt fogyasztási cikkek felvásárlása	Buying of used consumer goods
15	Kölcsönzés	Hire
16	Egyéb kereskedelmi szolgáltatások	Other trade services
17	TEHERSZÁLLÍTÁS	TRANSPORT OF GOODS

XVII. IDEGENFORGALOM

XVII. TOURISM

SZERKESZTŐ:
EDITOR:

CZEGLÉDI JÓZSEF

A térképeket és grafikonokat az Országos Idegenforgalmi Hivatal, a Központi Statisztikai Hivatal, a Belkereskedelmi Kutató Intézet és az Országos Műemléki Felügyelőség adataiból és térképei alapján, valamint saját kutatások eredményeként szerkesztették és összeállították:

The maps and graphs were edited or compiled from the data and maps of the Hungarian Tourist Board, the Hungarian Central Statistical Office, the Home Trade Research Institute and the Hungarian National Inspectorate of Historic Monuments and the results of own research by

Oldalszám		Betűjelzés	Cím	Title	Szerző / Szerkesztő
Page N°		Index			Author / Editor
276			AZ IDEGENFORGALOM VONZÓ TÉNYEZŐI	TOURIST ATTRACTIONS	BELUSZKY Pál, HOLÉNYI László, KERESZTESI Zoltán
277			AZ IDEGENFORGALOM SZERVEZETE ÉS A LAKOSSÁG UTAZÁSI INTENZITÁSA	ORGANISATION OF TOURISM AND TOURISTIC MOBILITY OF POPULATION	CZEGLÉDI József, PROBÁLD Ákos
278–279			MŰEMLÉKEK	MONUMENTS	HOLÉNYI László, KOVÁCSI Béla, PETRAVICH András
280			KERESKEDELMI SZÁLLÁSHELYEK	COMMERCIAL LODGINGS	TAKÁCS János
281			ÜDÜLÉSI SZÁLLÁSHELYEK	TOURIST ACCOMMODATION	
282			KERESKEDELMI SZÁLLÁSHELYEK VENDÉGFORGALMA	COMMERCIAL TOURIST ACCOMMODATION	KARBUCZKY Imre, SÁNDOR Judit
283			AZ IDEGENFORGALMI TÁJEGYSÉGEK LÁTOGATOTTSÁGA ÉS A HATÁRÁLLOMÁSOK FORGALMA	FREQUENCY OF VISITS TO TOURIST REGIONS, AND TOURIST TURNOVER AT FRONTIER CROSSINGS	KARBUCZKY Imre, PROBÁLD Ákos
284			KIEMELT TERÜLETEK IDEGENFORGALMI JELLEMZŐI	FEATURES OF TOURIST REGIONS WITH HIGH PRIORITY	KARBUCZKY Imre, TAKÁCS János

AZ IDEGENFORGALOM VONZÓ TÉNYEZŐI
TOURIST ATTRACTIONS
1984

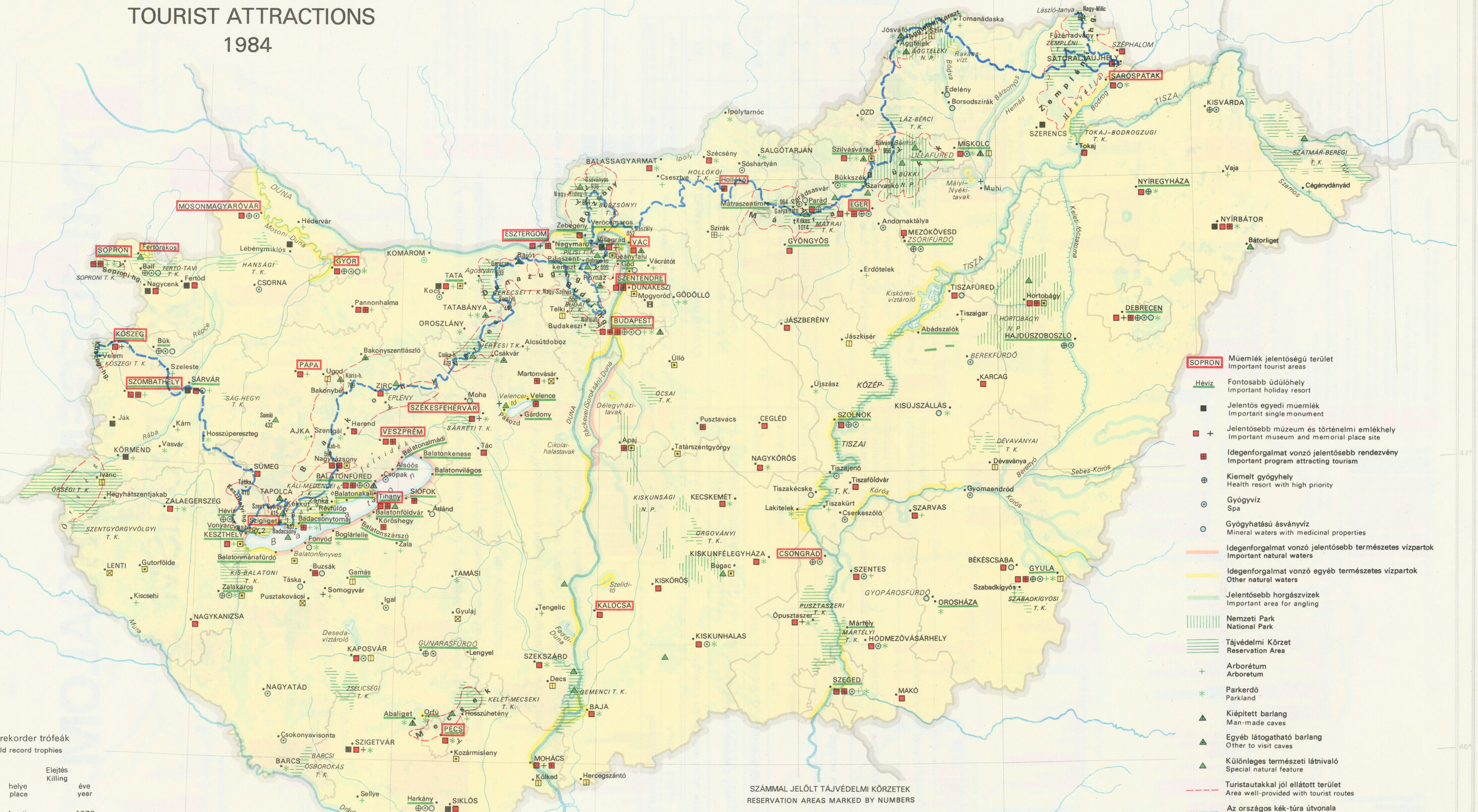

MOSONMAGYARÓVÁR
SOPRON
Fertőrákos
GYŐR
KŐSZEG
SZOMBATHELY
SÁRVÁR
PÁPA
ESZTERGOM
VÁC
SZENTENDRE
BUDAPEST
SZÉKESFEHÉRVÁR
VESZPRÉM
Tihany
Szigliget
KESZTHELY
Hévíz
BALATONFÜRED
SIÓFOK
KALOCSA
PÉCS
CSONGRÁD
EGER
Hollókő
SÁROSPATAK
SÁTORALJAÚJHELY
MISKOLC
GYÖNGYÖS
DEBRECEN
NYÍREGYHÁZA
NYÍRBÁTOR
KISVÁRDA
SZEGED
KECSKEMÉT
SZOLNOK
GYULA
HAJDÚSZOBOSZLÓ
TOKAJ
Aggtelek
LILLAFÜRED
KAPOSVÁR
SZEKSZÁRD
BAJA
MOHÁCS
SIKLÓS
Harkány
DUNA
TISZA
Balaton
HORTOBÁGYI N. P.
KISKUNSÁGI N. P.
BÜKKI N. P.
AGGTELEKI N. P.
16°
17° Greenwichtől K. re
18°
19°
20°
21°
22°
23°
48°
47°
46°
Longitude East 17° of Greenwich
1:1 500 000

SOPRON	Műemlék jelentőségű terület Important tourist areas
Hévíz	Fontosabb üdülőhely Important holiday resort
■	Jelentős egyedi műemlék Important single monument
🟥 +	Jelentősebb múzeum és történelmi emlékhely Important museum and memorial place site
⊞	Idegenforgalmat vonzó jelentősebb rendezvény Important program attracting tourism
⊕	Kiemelt gyógyhely Health resort with high priority
⊙	Gyógyvíz Spa
○	Gyógyhatású ásványvíz Mineral waters with medicinal properties
🟥	Idegenforgalmat vonzó jelentősebb természetes vízpartok Important natural waters
🟨	Idegenforgalmat vonzó egyéb természetes vízpartok Other natural waters
🟩	Jelentősebb horgászvizek Important area for angling
▥	Nemzeti Park National Park
▤	Tájvédelmi Körzet Reservation Area
+	Arborétum Arboretum
*	Parkerdő Parkland
▲	Kiépített barlang Man-made caves
▲	Egyéb látogatható barlang Other to visit caves
△	Különleges természeti látnivaló Special natural feature
– – –	Turistautakkal jól ellátott terület Area well-provided with tourist routes
— — —	Az országos kék-túra útvonala Route of the national "blue-tour"
⅄	Sípálya felvonóval Ski track with elevator
⊡	Fontosabb lovastúraközpont Important centres of riding
◫	Érmes nagyvadasterület vadászházzal* Areas of medals of game with shooting box*
⊠	Világrekorder trófea World record trophy
▣	Hungaroring
🟩	Erdő Forest

Világrekorder trófeák
World record trophies

Vadfaj Game species	Elejtés Killing helye place	éve year
szarvas deer	Lenti	1970
szarvas deer	Lenti	1972
szarvas deer	Pusztakovácsi	1981
dámvad fallow-deer	Gyulaj	1970
dámvad fallow-deer	Gyulaj	1972
őz roe-deer	Martonvásár	1965

SZÁMMAL JELÖLT TÁJVÉDELMI KÖRZETEK
RESERVATION AREAS MARKED BY NUMBERS

1 *BADACSONYI*
2 *KESZTHELYI-HEGYSÉG*
3 *TIHANYI*

* Érmes az a terület, ahol a nemzetközileg elfogadott pontozási rendszer (súly, minőség) alapján arany-, ezüst- vagy bronzérmesnek minősített trófeájú nagyvadat ejtettek el.

* Areas where game were killed qualifying for gold, silver and bronze medals on an international awarding system (e. g. by weight, quality)

AZ IDEGENFORGALOM SZERVEZETE ÉS A LAKOSSÁG UTAZÁSI INTENZITÁSA

ORGANISATION OF TOURISM AND TOURISTIC MOBILITY OF POPULATION

1984

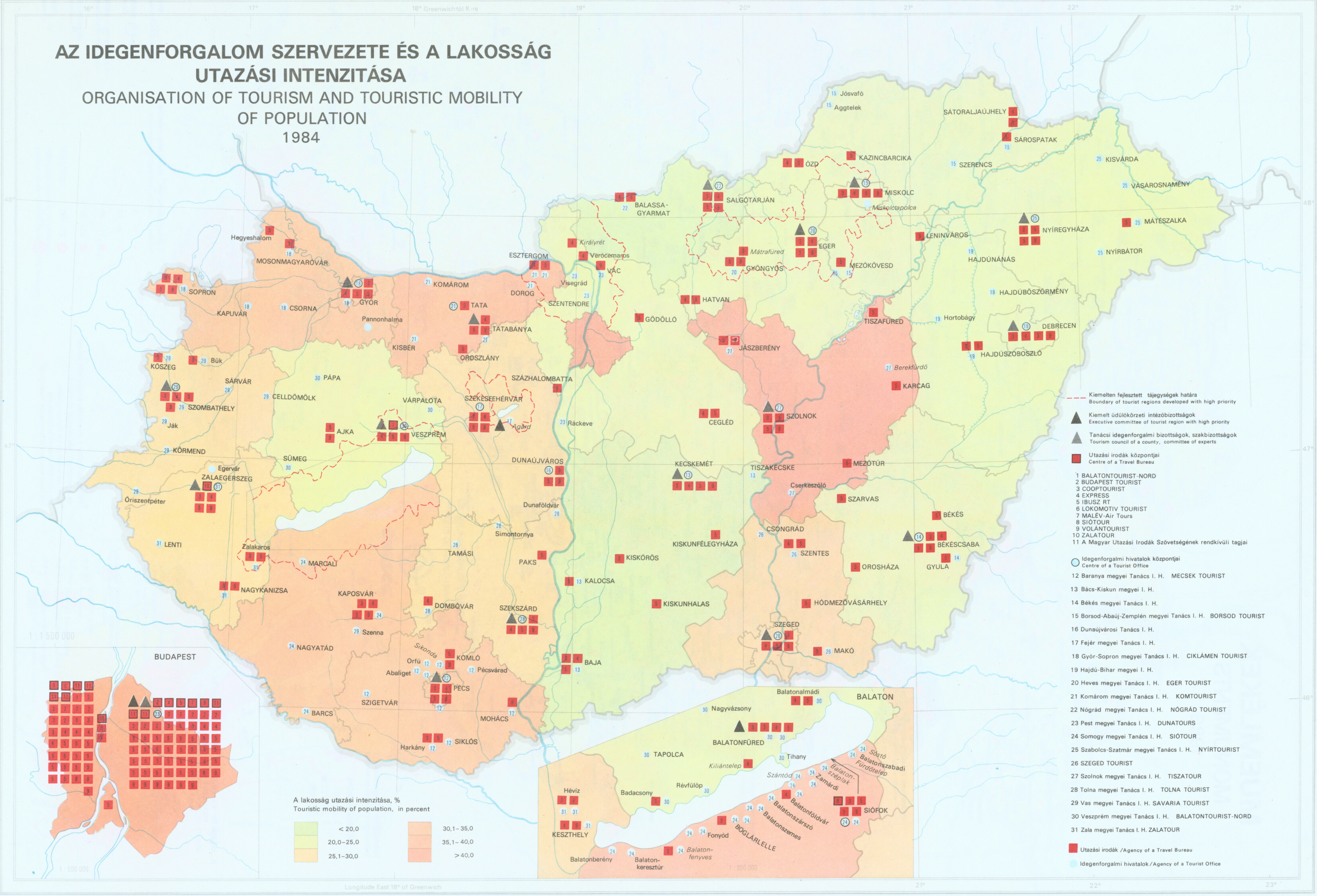
Kiemelten fejlesztett tájegységek határa
Boundary of tourist regions developed with high priority
▲ Kiemelt üdülőkörzeti intézőbizottságok
Executive committee of tourist region with high priority
▲ Tanácsi idegenforgalmi bizottságok, szakbizottságok
Tourism council of a county, committee of experts
🟥 Utazási irodák központjai
Centre of a Travel Bureau
1 BALATONTOURIST-NORD
2 BUDAPEST TOURIST
3 COOPTOURIST
4 EXPRESS
5 IBUSZ RT
6 LOKOMOTIV TOURIST
7 MALÉV-Air Tours
8 SIÓTOUR
9 VOLÁNTOURIST
10 ZALATOUR
11 A Magyar Utazási Irodák Szövetségének rendkívüli tagjai
○ Idegenforgalmi hivatalok központjai
Centre of a Tourist Office
12 Baranya megyei Tanács I. H. MECSEK TOURIST
13 Bács-Kiskun megyei I. H.
14 Békés megyei Tanács I. H.
15 Borsod-Abaúj-Zemplén megyei Tanács I. H. BORSOD TOURIST
16 Dunaújvárosi Tanács I. H.
17 Fejér megyei Tanács I. H.
18 Győr-Sopron megyei Tanács I. H. CIKLÁMEN TOURIST
19 Hajdú-Bihar megyei I. H.
20 Heves megyei Tanács I. H. EGER TOURIST
21 Komárom megyei Tanács I. H. KOMTOURIST
22 Nógrád megyei Tanács I. H. NÓGRÁD TOURIST
23 Pest megyei Tanács I. H. DUNATOURS
24 Somogy megyei Tanács I. H. SIÓTOUR
25 Szabolcs-Szatmár megyei Tanács I. H. NYÍRTOURIST
26 SZEGED TOURIST
27 Szolnok megyei Tanács I. H. TISZATOUR
28 Tolna megyei Tanács I. H. TOLNA TOURIST
29 Vas megyei Tanács I. H. SAVARIA TOURIST
30 Veszprém megyei Tanács I. H. BALATONTOURIST-NORD
31 Zala megyei Tanács I. H. ZALATOUR
🟥 Utazási irodák /Agency of a Travel Bureau
● Idegenforgalmi hivatalok / Agency of a Tourist Office
A lakosság utazási intenzitása, %
Touristic mobility of population, in percent
< 20,0
20,0–25,0
25,1–30,0
30,1–35,0
35,1–40,0
> 40,0
BUDAPEST
BALATON
1 : 1 500 000
1 : 500 000
1 : 850 000
16°
17°
18° Greenwichtől K-re
19°
20°
21°
22°
23°
48°
47°
46°
Longitude East 18° of Greenwich
SOPRON
Hegyeshalom
MOSONMAGYARÓVÁR
GYŐR
KAPUVÁR
CSORNA
Pannonhalma
KOMÁROM
TATA
TATABÁNYA
DOROG
ESZTERGOM
SZENTENDRE
Visegrád
Királyrét
Verőcemaros
VÁC
BALASSAGYARMAT
SALGÓTARJÁN
ÓZD
KAZINCBARCIKA
MISKOLC
Miskolctapolca
Jósvafő
Aggtelek
SÁTORALJAÚJHELY
SÁROSPATAK
SZERENCS
KISVÁRDA
VÁSÁROSNAMÉNY
MÁTÉSZALKA
NYÍREGYHÁZA
NYÍRBÁTOR
LENINVÁROS
HAJDÚNÁNÁS
HAJDÚBÖSZÖRMÉNY
DEBRECEN
HAJDÚSZOBOSZLÓ
Hortobágy
EGER
Mátrafüred
GYÖNGYÖS
MEZŐKÖVESD
HATVAN
GÖDÖLLŐ
JÁSZBERÉNY
TISZAFÜRED
Berekfürdő
KARCAG
SZOLNOK
CEGLÉD
KECSKEMÉT
TISZAKÉCSKE
Cserkeszőlő
MEZŐTÚR
SZARVAS
BÉKÉS
BÉKÉSCSABA
GYULA
OROSHÁZA
CSONGRÁD
SZENTES
HÓDMEZŐVÁSÁRHELY
SZEGED
MAKÓ
KISKUNFÉLEGYHÁZA
KISKŐRÖS
KISKUNHALAS
KALOCSA
BAJA
Ráckeve
SZÁZHALOMBATTA
SZÉKESFEHÉRVÁR
Agárd
OROSZLÁNY
KISBÉR
VÁRPALOTA
VESZPRÉM
AJKA
PÁPA
CELLDÖMÖLK
SÁRVÁR
Bük
KŐSZEG
SZOMBATHELY
Ják
KÖRMEND
SÜMEG
Egervár
ZALAEGERSZEG
Őriszentpéter
LENTI
Zalakaros
NAGYKANIZSA
MARCALI
DUNAÚJVÁROS
Dunaföldvár
Simontornya
PAKS
TAMÁSI
KAPOSVÁR
Szenna
DOMBÓVÁR
SZEKSZÁRD
NAGYATÁD
Sikonda
Orfű
Abaliget
KOMLÓ
Pécsvárad
PÉCS
SZIGETVÁR
BARCS
MOHÁCS
Harkány
SIKLÓS
Balatonalmádi
Nagyvázsony
BALATONFÜRED
Tihany
TAPOLCA
Kiliántelep
Szántód
Révfülöp
Badacsony
Hévíz
KESZTHELY
Balatonberény
Balatonkeresztúr
Balatonfenyves
Fonyód
BOGLÁRLELLE
Balatonszemes
Balatonszárszó
Balatonföldvár
Zamárdi
Balatonszéplak
Sóstó
Balatonszabadi Fürdőtelep
SIÓFOK

MŰEMLÉKEK
MONUMENTS
1986

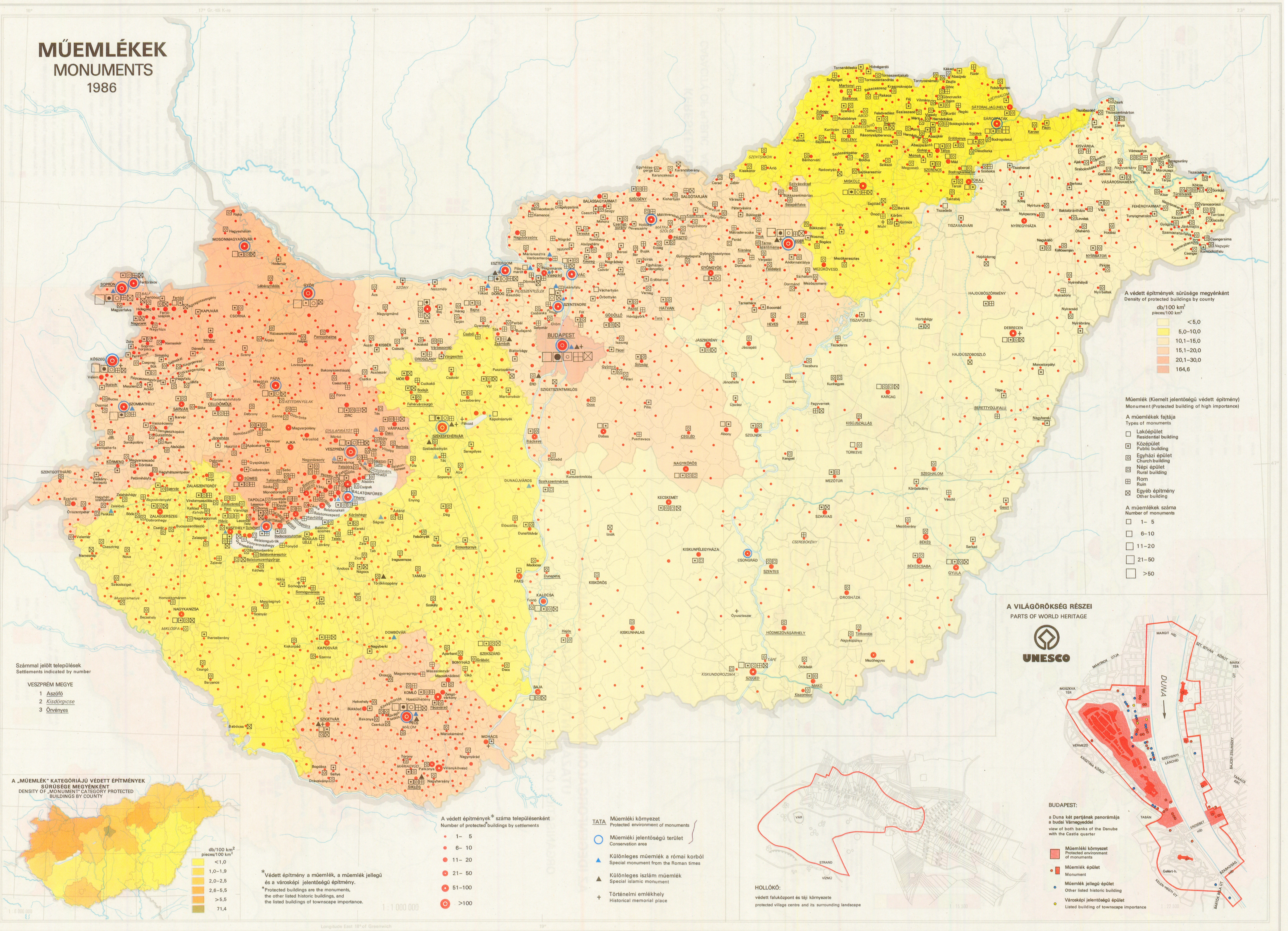
A védett építmények sűrűsége megyénként
Density of protected buildings by county
db/100 km²
pieces/100 km²
<5,0
5,0–10,0
10,1–15,0
15,1–20,0
20,1–30,0
164,6
Műemlék (Kiemelt jelentőségű védett építmény)
Monument (Protected building of high importance)
A műemlékek fajtája
Types of monuments
Lakóépület
Residential building
Középület
Public building
Egyházi épület
Church building
Népi épület
Rural building
Rom
Ruin
Egyéb építmény
Other building
A műemlékek száma
Number of monuments
1– 5
6–10
11–20
21–50
>50
Számmal jelölt települések
Settlements indicated by number
VESZPRÉM MEGYE
1 Aszófő
2 Kisdörgicse
3 Örvényes
A „MŰEMLÉK" KATEGÓRIÁJÚ VÉDETT ÉPÍTMÉNYEK SŰRŰSÉGE MEGYÉNKÉNT
DENSITY OF „MONUMENT" CATEGORY PROTECTED BUILDINGS BY COUNTY
db/100 km²
pieces/100 km²
<1,0
1,0–1,9
2,0–2,5
2,6–5,5
>5,5
71,4
1 : 6 000 000
A védett építmények* száma településenként
Number of protected* buildings by settlements
1– 5
6– 10
11– 20
21– 50
51–100
>100
*Védett építmény a műemlék, a műemlék jellegű és a városképi jelentőségű építmény.
*Protected buildings are the monuments, the other listed historic buildings, and the listed buildings of townscape importance.
1 : 1 000 000
Longitude East 18° of Greenwich
TATA Műemléki környezet
Protected environment of monuments
Műemléki jelentőségű terület
Conservation area
Különleges műemlék a római korból
Special monument from the Roman times
Különleges iszlám műemlék
Special islamic monument
Történelmi emlékhely
Historical memorial place
A VILÁGÖRÖKSÉG RÉSZEI
PARTS OF WORLD HERITAGE
UNESCO
HOLLÓKŐ:
védett faluközpont és táji környezete
protected village centre and its surrounding landscape
VÁR
STRAND
VÍZMŰ
1 : 15 500
BUDAPEST:
a Duna két partjának panorámája a budai Várnegyeddel
view of both banks of the Danube with the Castle quarter
Műemléki környezet
Protected environment of monuments
Műemlék épület
Monument
Műemlék jellegű épület
Other listed historic building
Városképi jelentőségű épület
Listed building of townscape importance
DUNA
MARGIT HÍD
SZT. ISTVÁN KÖRÚT
MARX TÉR
MÁRTÍROK ÚTJA
MOSZKVA TÉR
VÉRMEZŐ
KRISZTINA KÖRÚT
SZÉCHENYI LÁNCHÍD
BAJCSY-ZSILINSZKY ÚT
TANÁCS KRT.
TABÁN
ERZSÉBET HÍD
Gellért-h.
KELEN-HEGYI ÚT
BARTÓK BÉLA ÚT
SZABADSÁG HÍD
1 : 22 500
BUDAPEST
SOPRON
GYŐR
KŐSZEG
SZOMBATHELY
PÁPA
VESZPRÉM
SZÉKESFEHÉRVÁR
ESZTERGOM
VÁC
SZENTENDRE
EGER
MISKOLC
SÁROSPATAK
SÁTORALJAÚJHELY
TOKAJ
DEBRECEN
NYÍREGYHÁZA
KECSKEMÉT
SZEGED
PÉCS
KALOCSA
CSONGRÁD
GYULA
BÉKÉSCSABA
SZOLNOK
SÜMEG
KESZTHELY
TAPOLCA
BALATONFÜRED
TIHANY
KAPOSVÁR
SIKLÓS
MOHÁCS
SZEKSZÁRD
BAJA

KERESKEDELMI SZÁLLÁSHELYEK
CAPACITY OF PUBLIC ACCOMMODATION ESTABLISHMENTS
1984

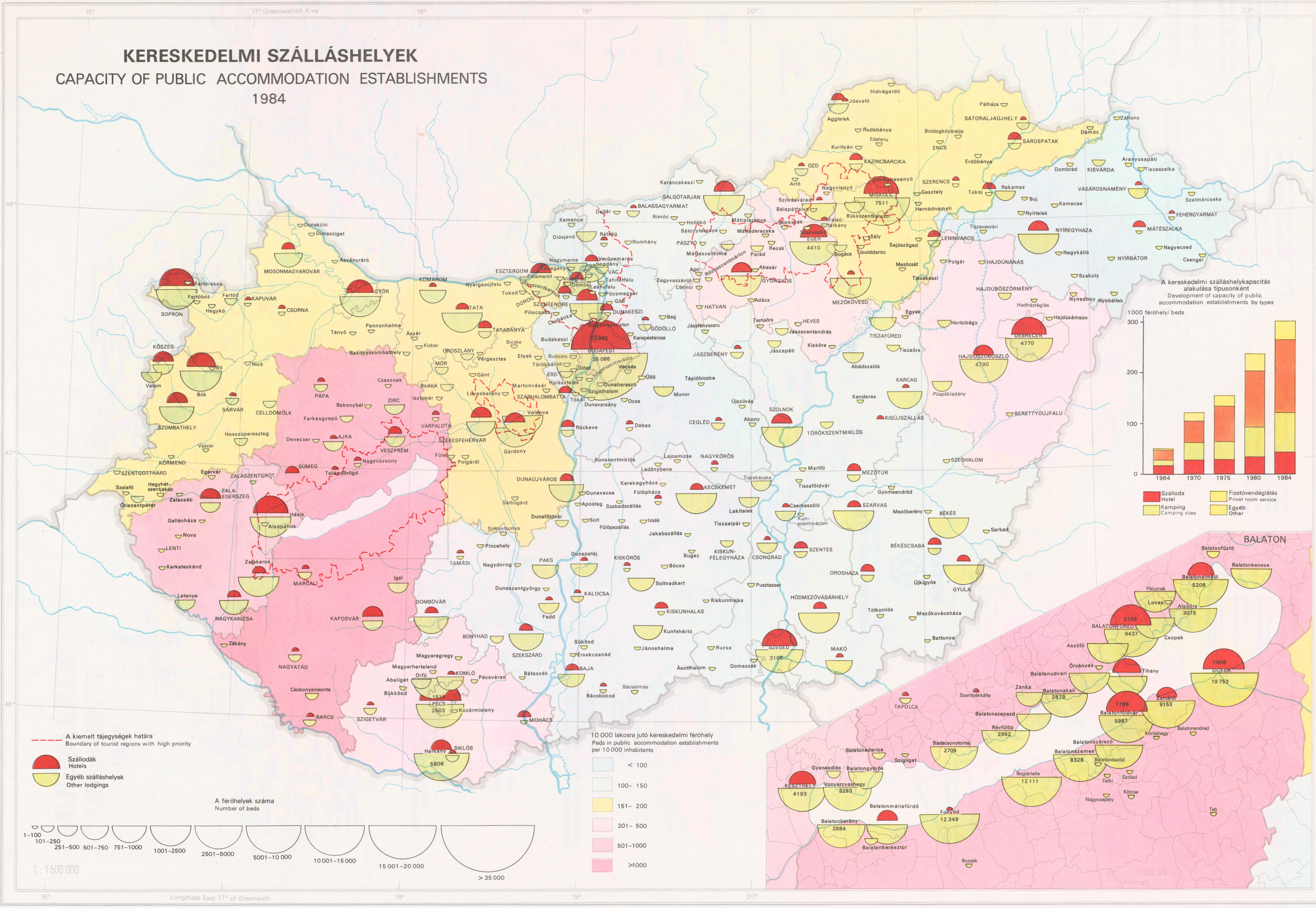
16°
17° Greenwichtől K-re
18°
19°
20°
21°
22°
23°
48°
47°
46°
A kereskedelmi szálláshelykapacitás alakulása típusonként
Development of capacity of public accommodation establishments by types
1000 férőhely/ beds
300
200
100
0
1964
1970
1975
1980
1984
Szálloda Hotel
Fizetővendéglátás Private room service
Kemping Camping sites
Egyéb Other
BALATON
A kiemelt tájegységek határa
Boundary of tourist regions with high priority
Szállodák Hotels
Egyéb szálláshelyek Other lodgings
A férőhelyek száma
Number of beds
1–100
101–250
251–500
501–750
751–1000
1001–2500
2501–5000
5001–10 000
10 001–15 000
15 001–20 000
> 35 000
10 000 lakosra jutó kereskedelmi férőhely
Peds in public accommodation establishments per 10 000 inhabitants
< 100
100– 150
151– 200
201– 500
501–1000
>1000
1 : 1 500 000
1 : 600 000
Longitude East 17° of Greenwich
BUDAPEST
35 086
13 968
MISKOLC
7511
EGER
4410
DEBRECEN
4770
HAJDÚSZOBOSZLÓ
4790
SZEGED
3106
PÉCS
2503
Harkány
5806
SIÓFOK
19 753
1909
BALATONFÜRED
9437
2109
Balatonfüred
5987
1786
Zamárdi
9153
Balatonalmádi
5208
Alsóörs
3075
Balatonkenese
Balatonakali
2879
Révfülöp
2952
Badacsonytomaj
2709
Balatonszemes
8328
Balatonboglár
12 111
Fonyód
12 349
KESZTHELY
4193
Vonyarcvashegy
3293
Balatonberény
2684
Balatonkeresztúr
Balatonmáriafürdő
SOPRON
GYŐR
MOSONMAGYARÓVÁR
KŐSZEG
Bük
SZOMBATHELY
ZALAEGERSZEG
Hévíz
NAGYKANIZSA
KAPOSVÁR
VESZPRÉM
SZÉKESFEHÉRVÁR
TATA
KOMÁROM
ESZTERGOM
Visegrád
SZENTENDRE
DUNAÚJVÁROS
KECSKEMÉT
SZOLNOK
GYULA
SZEKSZÁRD
BAJA
MOHÁCS
SIKLÓS
NYÍREGYHÁZA
SÁROSPATAK
GYÖNGYÖS
SALGÓTARJÁN
TAPOLCA

ÜDÜLÉSI SZÁLLÁSHELYEK
TOURIST ACCOMMODATION
1984

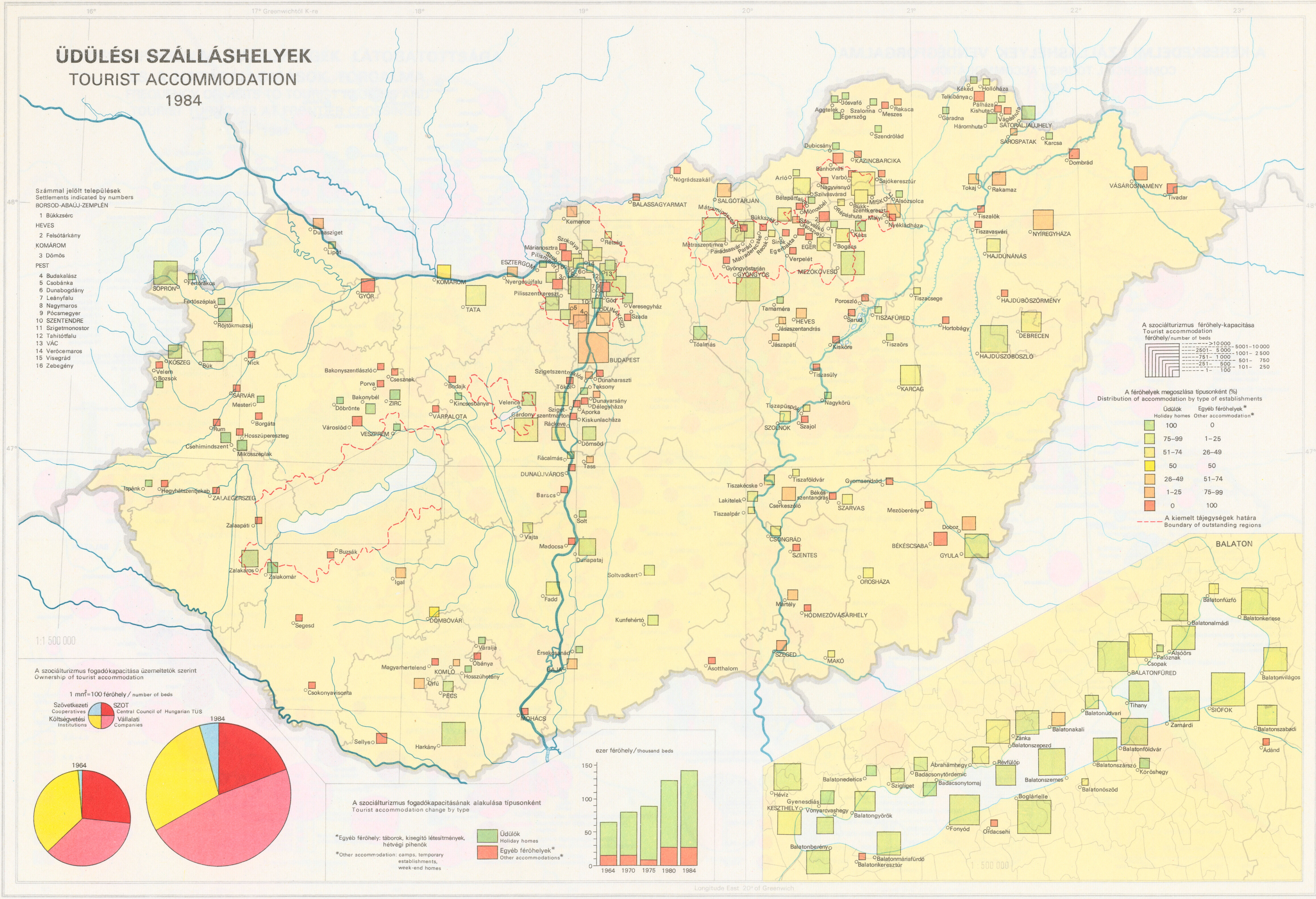
16°
17° Greenwichtől K-re
18°
19°
20°
21°
22°
23°
48°
47°
Számmal jelölt települések
Settlements indicated by numbers
BORSOD-ABAÚJ-ZEMPLÉN
1 Bükkszérc
HEVES
2 Felsőtárkány
KOMÁROM
3 Dömös
PEST
4 Budakalász
5 Csobánka
6 Dunabogdány
7 Leányfalu
8 Nagymaros
9 Pócsmegyer
10 SZENTENDRE
11 Szigetmonostor
12 Tahitótfalu
13 VÁC
14 Verőcemaros
15 Visegrád
16 Zebegény
A szociálturizmus férőhely-kapacitása
Tourist accommodation
férőhely/number of beds
>10 000
5001–10 000
2501– 5 000
1001– 2 500
751– 1 000
501– 750
251– 500
101– 250
1– 100
A férőhelyek megoszlása típusonként (%)
Distribution of accommodation by type of establishments
Üdülők
Holiday homes
Egyéb férőhelyek*
Other accommodation*
100 0
75–99 1–25
51–74 26–49
50 50
26–49 51–74
1–25 75–99
0 100
A kiemelt tájegységek határa
Boundary of outstanding regions
Dunasziget
Lipót
SOPRON
Fertőrákos
GYŐR
KOMÁROM
TATA
Fertőszéplak
Röjtökmuzsaj
KŐSZEG
Velem
Bozsok
Bük
Nick
SÁRVÁR
Mesteri
Borgáta
Rum
Hosszúpereszteg
Csehimindszent
Mikosszéplak
Ispánk
Hegyhátszentjakab
ZALAEGERSZEG
Zalaapáti
Zalakaros
Zalakomár
Bakonyszentlászló
Porva
Csesznek
Bakonybél
Döbrönte
ZIRC
Városlőd
VESZPRÉM
Badajk
Kincsesbánya
VÁRPALOTA
Velence
Gárdony
Buzsák
Igal
Segesd
Csokonyavisonta
DOMBÓVÁR
Váralja
Magyarhertelend
Óbánya
KOMLÓ
Orfű
Hosszúhetény
PÉCS
Harkány
Sellye
MOHÁCS
ESZTERGOM
Nyergesújfalu
Pilisszentkereszt
Márianosztra
Pilismarót
Szokolya
Kemence
Rétság
Göd
DUNAKESZI
Veresegyház
Szada
BUDAPEST
Szigetszentmiklós
Dunaharaszti
Tököl
Taksony
Délegyháza
Dunavarsány
Szigetszentmárton
Áporka
Kiskunlacháza
Ráckeve
Dömsöd
Tass
Fácalmás
DUNAÚJVÁROS
Baracs
Solt
Vajta
Madocsa
Dunapataj
Fadd
Soltvadkert
Kunfehértó
Érsekcsanád
BAJA
Nógrádszakál
BALASSAGYARMAT
SALGÓTARJÁN
Mátraszentimre
Parádsasvár
Parád
Mátraderecske
Recsk
Gyöngyöstarján
GYÖNGYÖS
Sirok
Egerbakta
Bükkszék
EGER
Bogács
Verpelét
MEZŐKÖVESD
Mátraalmádi
Tóalmás
Tamaméra
HEVES
Jászszentandrás
Jászapáti
Poroszló
Sarud
TISZAFÜRED
Kisköre
Tiszaörs
Tiszasüly
Nagykörü
Tiszapüspöki
SZOLNOK
Szajol
Aggtelek
Jósvafő
Szalonna
Rakaca
Egerszög
Meszes
Szendrőlád
Dubicsány
KAZINCBARCIKA
Bánhorváti
Arló
Varbó
Nagyvisnyó
Szilvásvárad
Bélapátfalva
Mónosbél
Répáshuta
Bükkszentkereszt
MISKOLC
Sajókeresztúr
Alsózsolca
Nyékládháza
Kács
Mályi
Kéked
Hollóháza
Telkibánya
Pálháza
Kishuta
Vágáshuta
Gönc
Háromhuta
Göradna
SÁTORALJAÚJHELY
SÁROSPATAK
Karcsa
Dombrád
Tokaj
Rakamaz
VÁSÁROSNAMÉNY
Tivadar
Tiszalök
Tiszavasvári
NYÍREGYHÁZA
HAJDÚNÁNÁS
Tiszacsege
HAJDÚBÖSZÖRMÉNY
Hortobágy
DEBRECEN
HAJDÚSZOBOSZLÓ
KARCAG
Tiszakécske
Tiszaföldvár
Gyomaendrőd
Lakitelek
Csárkeszőlő
Békésszentandrás
SZARVAS
Tiszaalpár
Mezőberény
CSONGRÁD
SZENTES
Doboz
BÉKÉSCSABA
GYULA
OROSHÁZA
Mártély
HÓDMEZŐVÁSÁRHELY
SZEGED
MAKÓ
Ásotthalom
1:1 500 000
BALATON
Balatonfűzfő
Balatonkenese
Balatonalmádi
Alsóörs
Paloznak
Csopak
BALATONFÜRED
Balatonvilágos
Tihany
SIÓFOK
Zamárdi
Balatonszabadi
Ádánd
Balatonudvari
Balatonakali
Zánka
Balatonszepezd
Balatonföldvár
Balatonszárszó
Kőröshegy
Ábrahámhegy
Révfülöp
Badacsonytördemic
Badacsonytomaj
Balatonszemes
Balatonőszöd
Balatonederics
Szigliget
Hévíz
Gyenesdiás
KESZTHELY
Vonyarcvashegy
Balatongyörök
Boglárlelle
Fonyód
Ordacsehi
Balatonberény
Balatonmáriafürdő
Balatonkeresztúr
1:500 000
Longitude East 20° of Greenwich
A szociálturizmus fogadókapacitása üzemeltetők szerint
Ownership of tourist accommodation
1 mm² = 100 férőhely / number of beds
Szövetkezeti
Cooperatives
SZOT
Central Council of Hungarian TUS
Költségvetési
Institutions
Vállalati
Companies
1964
1984
A szociálturizmus fogadókapacitásának alakulása típusonként
Tourist accommodation change by type
ezer férőhely / thousand beds
150
100
50
0
1964
1970
1975
1980
1984
Üdülők
Holiday homes
Egyéb férőhelyek*
Other accommodations*

*Egyéb férőhely: táborok, kisegítő létesítmények, hétvégi pihenők

*Other accommodation: camps, temporary establishments, week-end homes

KARTOGRAFIAI

A KERESKEDELMI SZÁLLÁSHELYEK VENDÉGFORGALMA

COMMERCIAL TOURIST ACCOMMODATION

1984

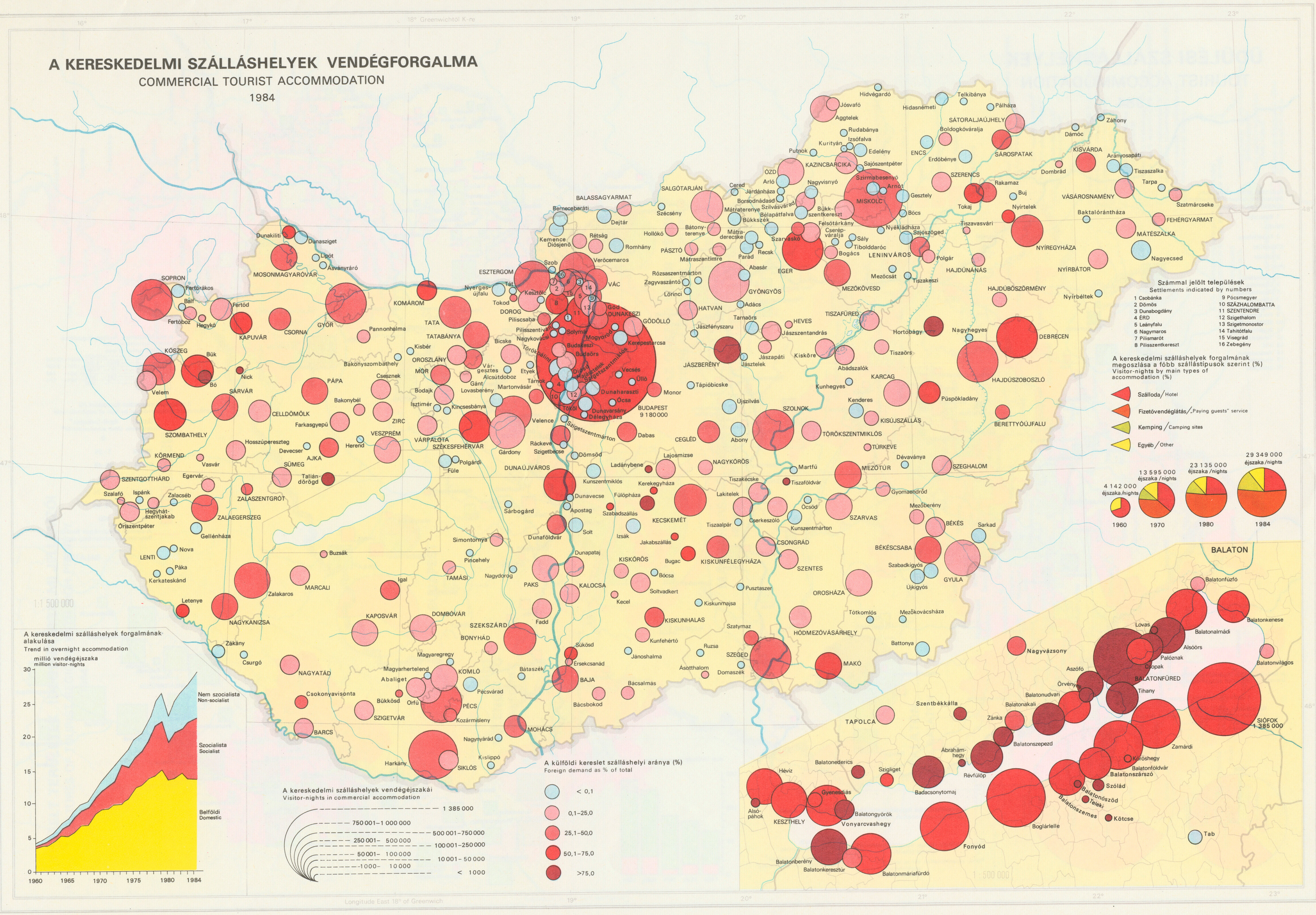
16°
17°
18° Greenwichtől K-re
19°
20°
21°
22°
23°
48°
47°
Longitude East 18° of Greenwich
1:1 500 000
SOPRON
Fertőrákos
Balf
Fertőboz
Hegykő
Fertőd
KAPUVÁR
CSORNA
GYŐR
MOSONMAGYARÓVÁR
Dunakiliti
Dunasziget
Lipót
Ásványráró
KŐSZEG
Bük
Bő
Nick
Velem
SÁRVÁR
SZOMBATHELY
KÖRMEND
Vasvár
SZENTGOTTHÁRD
Szalafő
Ispánk
Zalacséb
Hegyhát-szentjakab
Őriszentpéter
Egervár
ZALASZENTGRÓT
ZALAEGERSZEG
Gellénháza
LENTI
Nova
Páka
Kerkateskánd
Letenye
NAGYKANIZSA
Zalakaros
MARCALI
Zákány
Csurgó
NAGYATÁD
BARCS
Csokonyavisonta
SZIGETVÁR
KAPOSVÁR
Buzsák
Igal
TAMÁSI
DOMBÓVÁR
KOMLÓ
PÉCS
Kozármisleny
Harkány
SIKLÓS
Kislippó
Nagynyárád
MOHÁCS
Pécsvárad
Orfű
Abaliget
Bükkösd
Magyarhertelend
Magyaregregy
BONYHÁD
SZEKSZÁRD
Fadd
Bátaszék
BAJA
Bácsbokod
Bácsalmás
PAKS
KALOCSA
Dunapataj
Solt
Dunaföldvár
Simontornya
Pincehely
Nagydorog
Sárbogárd
DUNAÚJVÁROS
Dömsöd
Apostag
Dunavecse
Kunszentmiklós
Ráckeve
Szigetbecse
Szigetszentmárton
PÁPA
Bakonybél
Celldömölk
Hosszúpereszteg
Devecser
AJKA
SÜMEG
Farkasgyepű
Taliándörögd
Herend
VESZPRÉM
ZIRC
Bakonyszombathely
Pannonhalma
KOMÁROM
TATA
TATABÁNYA
Kisbér
OROSZLÁNY
Csesznek
MÓR
Bodajk
Isztimér
Kincsesbánya
VÁRPALOTA
SZÉKESFEHÉRVÁR
Polgárdi
Füle
Gárdony
Velence
Martonvásár
Gánt
Lovasberény
Alcsútdoboz
Vál-vergesztes
Tárnok
Etyek
Bicske
Nagykovácsi
Pilisszentiván
Piliscsaba
DOROG
Tokod
Nyergesújfalu
Tát
Kesztölc
ESZTERGOM
Szob
Kemence
Diósjenő
Rétság
Verőcemaros
VÁC
Göd
DUNAKESZI
GÖDÖLLŐ
Solymár
Budakeszi
Budaörs
Törökbálint
Mogyoród
Kerepestarcsa
Vecsés
Üllő
Dunaharaszti
Ócsa
Dunavarsány
Délegyháza
Tököl
Monor
BUDAPEST
9 180 000
Dabas
BALASSAGYARMAT
Bernecebaráti
Dejtár
Romhány
PÁSZTÓ
Hollókő
Szécsény
SALGÓTARJÁN
Bátonyterenye
Mátraszentimre
Mátraterenye
Parád
Recsk
Rózsaszentmárton
Zagyvaszántó
Lőrinci
GYÖNGYÖS
Abasár
HATVAN
Adács
EGER
Jászfényszaru
Tarnaörs
HEVES
Jászszentandrás
Jászapáti
Jásztelek
JÁSZBERÉNY
Tápióbicske
Kiskőre
Abádszalók
Kunhegyes
Újszilvás
CEGLÉD
Abony
SZOLNOK
TÖRÖKSZENTMIKLÓS
Ladánybene
Lajosmizse
NAGYKŐRÖS
Kerekegyháza
Fülöpháza
Szabadszállás
KECSKEMÉT
Lakitelek
Tiszakécske
Tiszaalpár
Izsák
Jakabszállás
Bugac
KISKUNFÉLEGYHÁZA
KISKŐRÖS
Bócsa
Soltvadkert
Kecel
KISKUNHALAS
Kiskunmajsa
Pusztaszer
Kunfehértó
Jánoshalma
Ruzsa
Ásotthalom
Domaszék
SZEGED
Szatymaz
HÓDMEZŐVÁSÁRHELY
MAKÓ
CSONGRÁD
SZENTES
Cserkeszőlő
Ócsód
Kunszentmárton
Martfű
Tiszaföldvár
MEZŐTÚR
Dévaványa
Gyomaendrőd
SZARVAS
Mezőberény
BÉKÉS
Sarkad
BÉKÉSCSABA
Szabadkígyós
Újkígyós
GYULA
OROSHÁZA
Tótkomlós
Mezőkovácsháza
Battonya
TÜRKEVE
KISÚJSZÁLLÁS
KARCAG
Kenderes
Tiszaörs
SZEGHALOM
BERETTYÓÚJFALU
Püspökladány
HAJDÚSZOBOSZLÓ
Nagyhegyes
DEBRECEN
Hortobágy
TISZAFÜRED
MEZŐKÖVESD
Mezőcsát
Tiszakeszi
Polgár
LENINVÁROS
HAJDÚNÁNÁS
HAJDÚBÖSZÖRMÉNY
Nyírbéltek
NYÍRBÁTOR
Nagyecsed
MÁTÉSZALKA
FEHÉRGYARMAT
Szatmárcseke
Baktalórántháza
VÁSÁROSNAMÉNY
Tarpa
Tiszaszalka
Aranyosapáti
KISVÁRDA
Záhony
Dombrád
Dámóc
NYÍREGYHÁZA
Nyírtelek
Tiszavasvári
Buj
Rakamaz
Tokaj
SÁROSPATAK
SÁTORALJAÚJHELY
Pálháza
Telkibánya
Boldogkőváralja
Hidasnémeti
ENCS
Erdőbénye
SZERENCS
Hidvégardó
Jósvafő
Aggtelek
Rudabánya
Izsófalva
Kurityán
Edelény
Putnok
KAZINCBARCIKA
Sajószentpéter
ÓZD
Arló
Nagyvisnyó
Szilvásvárad
Cered
Járdánháza
Borsodnádasd
Bélapátfalva
Bükkszék
Mátraderecske
Bükkszentkereszt
Felsőtárkány
Cserépváralja
Szarvaskő
Szirmabesenyő
Arnót
MISKOLC
Gesztely
Bőcs
Nyékládháza
Sajószöged
Sály
Tibolddaróc
Bogács
Számmal jelölt települések
Settlements indicated by numbers
1 Csobánka
2 Dömös
3 Dunabogdány
4 ÉRD
5 Leányfalu
6 Nagymaros
7 Pilismarót
8 Pilisszentkereszt
9 Pócsmegyer
10 SZÁZHALOMBATTA
11 SZENTENDRE
12 Szigethalom
13 Szigetmonostor
14 Tahitótfalu
15 Visegrád
16 Zebegény
A kereskedelmi szálláshelyek forgalmának megoszlása a főbb szállástípusok szerint (%)
Visitor-nights by main types of accommodation (%)
Szálloda / Hotel
Fizetővendéglátás / „Paying guests" service
Kemping / Camping sites
Egyéb / Other
4 142 000 éjszaka / nights
13 595 000 éjszaka / nights
23 135 000 éjszaka / nights
29 349 000 éjszaka / nights
1960
1970
1980
1984
BALATON
Balatonfűzfő
Balatonkenese
Balatonalmádi
Alsóörs
Lovas
Paloznak
Csopak
Balatonvilágos
BALATONFÜRED
Tihany
Aszófő
Örvényes
Balatonudvari
Nagyvázsony
Szentbékkálla
Balatonakali
Zánka
Balatonszepezd
SIÓFOK
1 385 000
Zamárdi
Kőröshegy
Balatonföldvár
Balatonszárszó
Szólád
Balatonőszöd
Teleki
Balatonszemes
Kötcse
Tab
TAPOLCA
Ábrahámhegy
Révfülöp
Szigliget
Badacsonytomaj
Boglárlelle
Fonyód
Balatonederics
Hévíz
Alsópáhok
Gyenesdiás
KESZTHELY
Balatongyörök
Vonyarcvashegy
Balatonberény
Balatonkeresztúr
Balatonmáriafürdő
A külföldi kereslet szálláshelyi aránya (%)
Foreign demand as % of total
< 0,1
0,1–25,0
25,1–50,0
50,1–75,0
>75,0
A kereskedelmi szálláshelyek vendégéjszakái
Visitor-nights in commercial accommodation
1 385 000
750 001–1 000 000
500 001–750 000
250 001– 500 000
100 001–250 000
50 001– 100 000
10 001– 50 000
1000– 10 000
< 1000
A kereskedelmi szálláshelyek forgalmának alakulása
Trend in overnight accommodation
millió vendégéjszaka
million visitor-nights
30
25
20
15
10
5
0
1960
1965
1970
1975
1980
1984
Nem szocialista
Non-socialist
Szocialista
Socialist
Belföldi
Domestic

AZ IDEGENFORGALMI TÁJEGYSÉGEK LÁTOGATOTTSÁGA ÉS A HATÁRÁLLOMÁSOK FORGALMA

FREQUENCY OF VISITS TO TOURIST REGIONS AND TOURIST TURNOVER AT FRONTIER CROSSINGS

1984

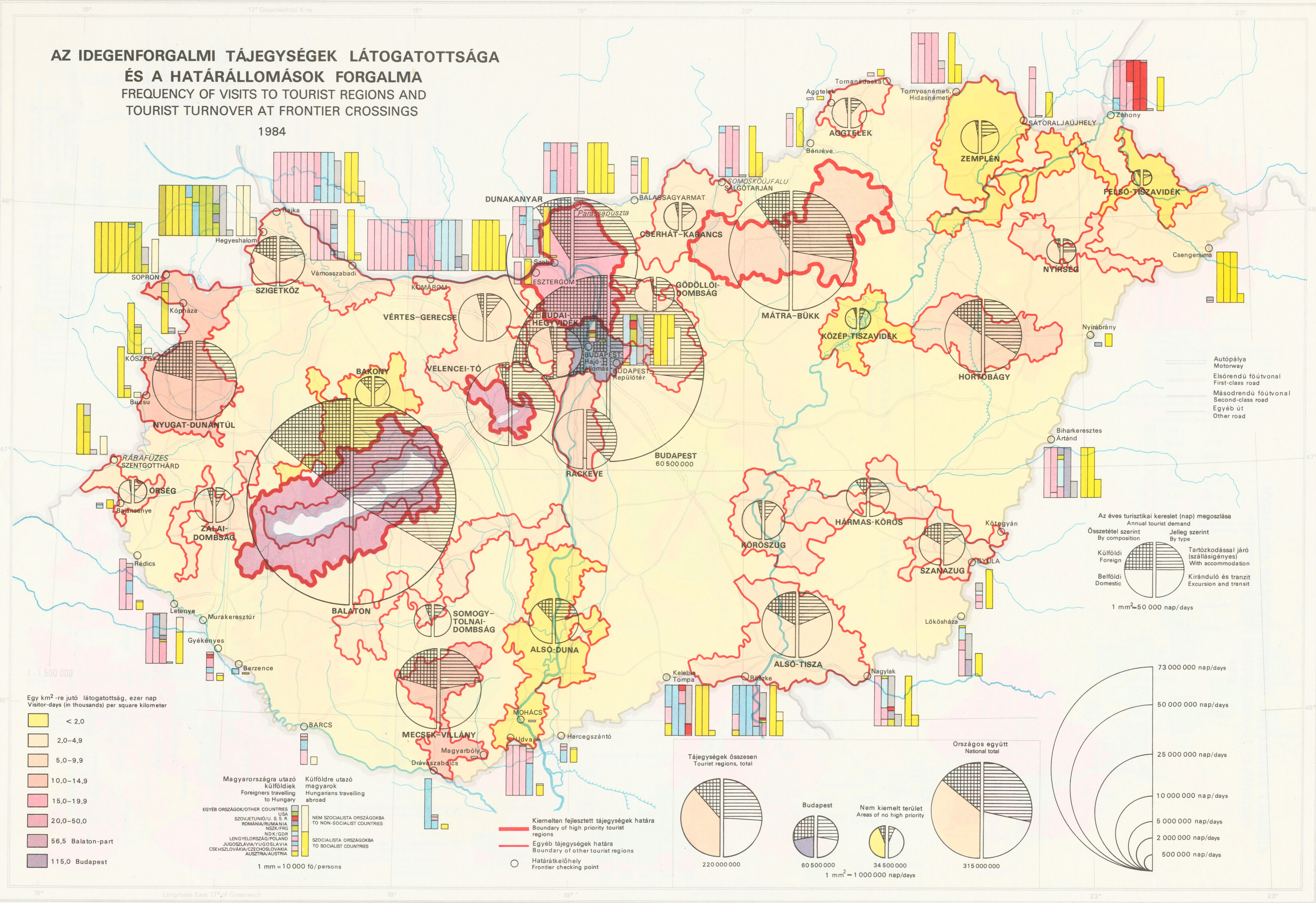
17° Greenwichtől K-re
16°
18°
19°
20°
21°
22°
23°
48°
47°
46°
Longitude East 17° of Greenwich
1 : 1 500 000
Tornanádaska
Aggtelek
Tornyosnémeti, Hidasnémeti
AGGTELEK
Bánréve
SÁTORALJAÚJHELY
Záhony
ZEMPLÉN
FELSŐ-TISZAVIDÉK
SOMOSKŐÚJFALU
SALGÓTARJÁN
BALASSAGYARMAT
DUNAKANYAR
Parassapuszta
CSERHÁT-KARANCS
MÁTRA-BÜKK
NYÍRSÉG
Csengersima
Rajka
Hegyeshalom
SOPRON
SZIGETKÖZ
Vámosszabadi
KOMÁROM
Szob
ESZTERGOM
GÖDÖLLŐI-DOMBSÁG
VÉRTES-GERECSE
BUDAI-HEGYVIDÉK
BUDAPEST-Hajó-állomás
BUDAPEST-Repülőtér
KÖZÉP-TISZAVIDÉK
Nyírábrány
HORTOBÁGY
Kópháza
KŐSZEG
VELENCEI-TÓ
BAKONY
Bucsu
NYUGAT-DUNÁNTÚL
BUDAPEST
60 500 000
RÁCKEVE
Biharkeresztes
Ártánd
RÁBAFÜZES
SZENTGOTTHÁRD
ŐRSÉG
Bajánsenye
ZALAI-DOMBSÁG
HÁRMAS-KÖRÖS
KÖRÖSZUG
Kötegyán
SZANAZUG
GYULA
Rédics
BALATON
SOMOGY-TOLNAI-DOMBSÁG
ALSÓ-DUNA
ALSÓ-TISZA
Letenye
Murakeresztúr
Gyékényes
Berzence
Lőkösháza
Kelebia
Tompa
Röszke
Nagylak
BARCS
MOHÁCS
MECSEK-VILLÁNY
Udvar
Hercegszántó
Magyarbóly
Drávaszabolcs
Autópálya
Motorway
Elsőrendű főútvonal
First-class road
Másodrendű főútvonal
Second-class road
Egyéb út
Other road
Az éves turisztikai kereslet (nap) megoszlása
Annual tourist demand
Összetétel szerint
By composition
Jelleg szerint
By type
Külföldi
Foreign
Belföldi
Domestic
Tartózkodással járó (szállásigényes)
With accommodation
Kiránduló és tranzit
Excursion and transit
1 mm² = 50 000 nap/days
Egy km²-re jutó látogatottság, ezer nap
Visitor-days (in thousands) per square kilometer
< 2,0
2,0–4,9
5,0–9,9
10,0–14,9
15,0–19,9
20,0–50,0
56,5 Balaton-part
115,0 Budapest
Magyarországra utazó külföldiek
Foreigners travelling to Hungary
Külföldre utazó magyarok
Hungarians travelling abroad
EGYÉB ORSZÁGOK/OTHER COUNTRIES
USA
SZOVJETUNIÓ/U. S. S. R.
ROMÁNIA/RUMANIA
NSZK/FRG
NDK/GDR
LENGYELORSZÁG/POLAND
JUGOSZLÁVIA/YUGOSLAVIA
CSEHSZLOVÁKIA/CZECHOSLOVAKIA
AUSZTRIA/AUSTRIA
NEM SZOCIALISTA ORSZÁGOKBA
TO NON-SOCIALIST COUNTRIES
SZOCIALISTA ORSZÁGOKBA
TO SOCIALIST COUNTRIES
1 mm = 10 000 fő/persons
Kiemelten fejlesztett tájegységek határa
Boundary of high priority tourist regions
Egyéb tájegységek határa
Boundary of other tourist regions
Határátkelőhely
Frontier checking point
Tájegységek összesen
Tourist regions, total
220 000 000
Budapest
60 500 000
Nem kiemelt terület
Areas of no high priority
34 500 000
Országos együtt
National total
315 000 000
1 mm² = 1 000 000 nap/days
73 000 000 nap/days
50 000 000 nap/days
25 000 000 nap/days
10 000 000 nap/days
5 000 000 nap/days
2 000 000 nap/days
500 000 nap/days

KIEMELT TERÜLETEK IDEGENFORGALMI JELLEMZŐI
FEATURES OF TOURIST REGIONS WITH HIGH PRIORITY
1984

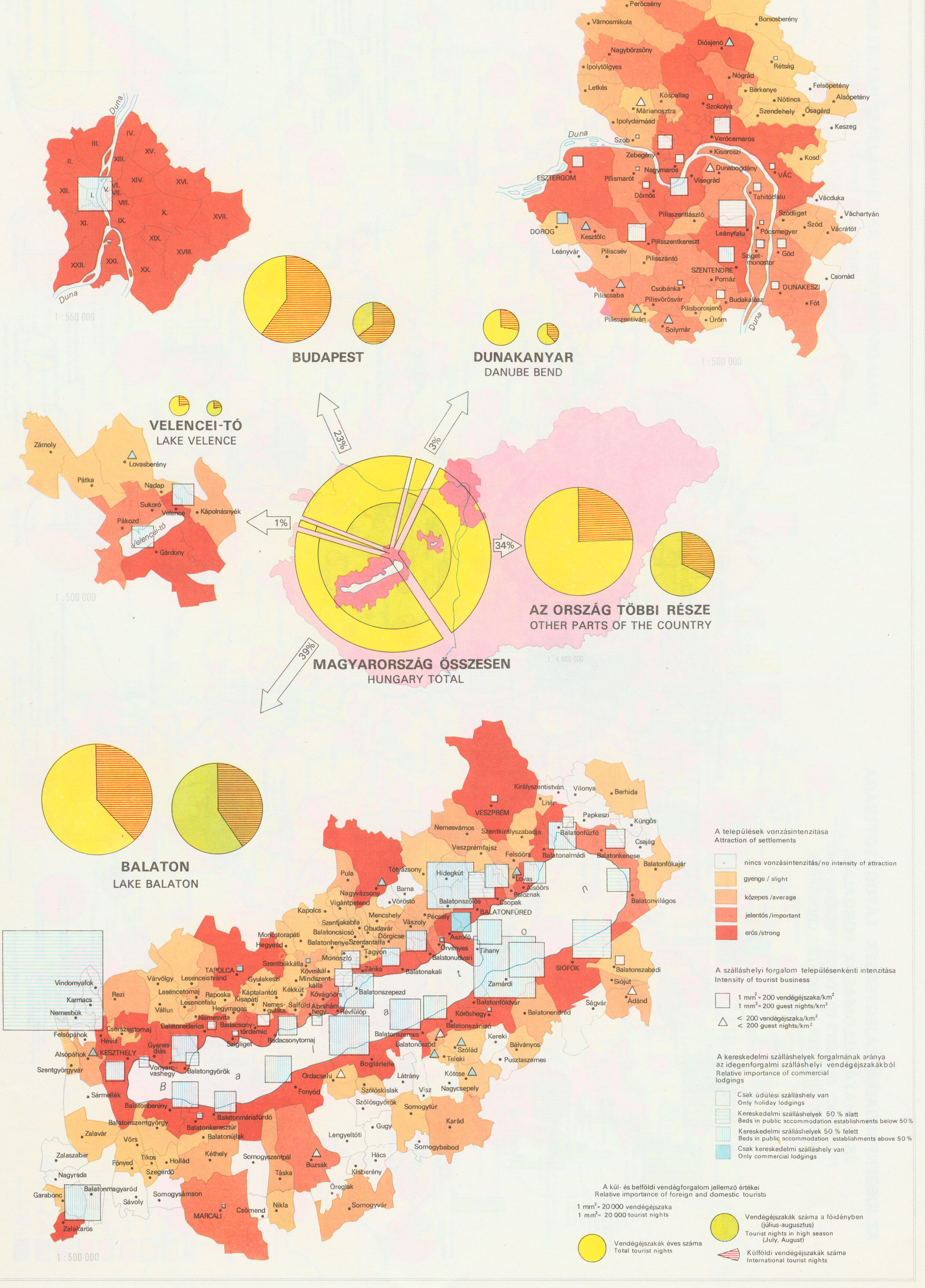
Duna
I.
II.
III.
IV.
V.
VI.
VII.
VIII.
IX.
X.
XI.
XII.
XIII.
XIV.
XV.
XVI.
XVII.
XVIII.
XIX.
XX.
XXI.
XXII.
1 : 550 000
BUDAPEST
DUNAKANYAR
DANUBE BEND
Hont
Drégelypalánk
Tésa
Bernecebaráti
Kemence
Nagyoroszi
Perőcsény
Vámosmikola
Borsosberény
Diósjenő
Nagybörzsöny
Rétság
Ipolytölgyes
Nógrád
Felsőpetény
Letkés
Kóspallag
Berkenye
Nőtincs
Alsópetény
Márianosztra
Szokolya
Szendehely
Ősagárd
Ipolydamásd
Keszeg
Szob
Verőcemaros
Zebegény
Kisoroszi
Kosd
Nagymaros
Dunabogdány
VÁC
ESZTERGOM
Pilismarót
Visegrád
Dömös
Tahitótfalu
Vácduka
Pilisszentlászló
Sződliget
Váchartyán
Sződ
Vácrátót
DOROG
Kesztölc
Leányfalu
Pócsmegyer
Pilisszentkereszt
Leányvár
Piliscsév
Pilisszántó
Sziget-monostor
Göd
SZENTENDRE
Pomáz
Csomád
Csobánka
DUNAKESZI
Piliscsaba
Pilisvörösvár
Budakalász
Fót
Pilisborosjenő
Pilisszentiván
Üröm
Solymár
1 : 500 000
VELENCEI-TÓ
LAKE VELENCE
Zámoly
Lovasberény
Pátka
Nadap
Sukoró
Kápolnásnyék
Velence
Pákozd
Velencei-tó
Gárdony
1 : 500 000
23%
3%
1%
34%
39%
AZ ORSZÁG TÖBBI RÉSZE
OTHER PARTS OF THE COUNTRY
MAGYARORSZÁG ÖSSZESEN
HUNGARY TOTAL
1 : 4 000 000
BALATON
LAKE BALATON
Királyszentistván
Vilonya
Berhida
Litér
VESZPRÉM
Papkeszi
Küngös
Nemesvámos
Szentkirályszabadja
Balatonfűzfő
Csajág
Veszprémfajsz
Felsőörs
Balatonalmádi
Balatonkenese
Balatonfőkajár
Pula
Tótvázsony
Hidegkút
Lovas
Alsóörs
Paloznak
Nagyvázsony
Barna
Vigántpetend
Vöröstó
Balatonszőlős
Csopak
Balatonvilágos
Kapolcs
Mencshely
Pécsely
BALATONFÜRED
Szentjakabfa
Vászoly
Monostorapáti
Balatoncsicsó
Óbudavár
Dörgicse
Aszófő
Hegyesd
Balatonhenye
Szentantalfa
Tagyon
Örvényes
Tihany
Monoszló
Balatonudvari
Szentbékkálla
Zánka
Balatonakali
SIÓFOK
Balatonszabadi
TAPOLCA
Köveskál
Vindornyafok
Várvölgy
Lesenceistvánd
Gyulakeszi
Mindszentkálla
Zamárdi
Siójut
Rezi
Lesencetomaj
Raposka
Káptalantóti
Kékkút
Kővágóörs
Balatonszepezd
Karmacs
Lesencefalu
Kisapáti
Nemesgulács
Salföld
Ábrahámhegy
Balatonföldvár
Ságvár
Ádánd
Vállus
Hegymagas
Révfülöp
Nemesbük
Nemesvita
Kőröshegy
Balatonendréd
Cserszegtomaj
Balatonederics
Badacsonytördemic
Balatonszárszó
Felsőpáhok
Hévíz
Szigliget
Badacsonytomaj
Balatonszemes
Kereki
Gyenesdiás
Balatonőszöd
Bálványos
Alsópáhok
KESZTHELY
Szólád
Vonyarcvashegy
Balatongyörök
Teleki
Pusztaszemes
Szentgyörgyvár
Boglárlelle
Kötcse
Ordacsehi
Látrány
B
a
l
a
t
o
n
Sármellék
Fonyód
Szőlőskislak
Visz
Nagycsepely
Balatonberény
Szőlősgyörök
Somogytúr
Balatonmáriafürdő
Balatonszentgyörgy
Balatonkeresztúr
Gugy
Karád
Zalavár
Balatonújlak
Lengyeltóti
Vörs
Somogybabod
Zalaszabar
Tikos
Fönyed
Hollád
Kéthely
Somogyszentpál
Buzsák
Hács
Szegerdő
Kisberény
Nagyrada
Öreglak
Garabonc
Balatonmagyaród
Somogysámson
Sávoly
MARCALI
Csömend
Nikla
Somogyvár
Zalakaros
1 : 500 000

A települések vonzásintenzitása
Attraction of settlements

- ☐ nincs vonzásintenzitás/no intensity of attraction
- 🟨 gyenge / slight
- 🟧 közepes /average
- 🟥 jelentős /important
- 🟥 erős /strong

A szálláshelyi forgalom településenkénti intenzitása
Intensity of tourist business

☐ 1 mm^2 = 200 vendégéjszaka/km^2
1 mm^2 = 200 guest nights/km^2

△ < 200 vendégéjszaka/km^2
< 200 guest nights/km^2

A kereskedelmi szálláshelyek forgalmának aránya az idegenforgalmi szálláshelyi vendégéjszakákból
Relative importance of commercial lodgings

- ☐ Csak üdülési szálláshely van
  Only holiday lodgings
- ▤ Kereskedelmi szálláshelyek 50 % alatt
  Beds in public accommodation establishments below 50 %
- ▥ Kereskedelmi szálláshelyek 50 % felett
  Beds in public accommodation establishments above 50 %
- 🟦 Csak kereskedelmi szálláshely van
  Only commercial lodgings

A kül- és belföldi vendégforgalom jellemző értékei
Relative importance of foreign and domestic tourists

1 mm^2 = 20 000 vendégéjszaka
1 mm^2 = 20 000 tourist nights

- ● Vendégéjszakák éves száma
  Total tourist nights
- ● Vendégéjszakák száma a főidényben (július-augusztus)
  Tourist nights in high season (July, August)
- ◀ Külföldi vendégéjszakák száma
  International tourist nights